



ГУБКИНСКИЙ ГОРОДСКОЙ ОКРУГ
БЕЛГОРОДСКОЙ ОБЛАСТИ

АДМИНИСТРАЦИЯ ГУБКИНСКОГО ГОРОДСКОГО ОКРУГА

ПОСТАНОВЛЕНИЕ

Губкин

« 18 » июня 2026 г.

№ 444 па

Об утверждении карт – планов территорий кадастровых кварталов

В соответствии с Федеральным законом от 24 июля 2007 года № 221-ФЗ «О кадастровой деятельности», с учетом протоколов заседаний и заключений согласительной комиссии по согласованию местоположения границ земельных участков при выполнении комплексных кадастровых работ на территории Губкинского городского округа, созданной распоряжением администрации Губкинского городского округа от 27 марта 2026 года № 158-ра «О создании согласительной комиссии по согласованию местоположения границ земельных участков при выполнении комплексных кадастровых работ федерального значения на территории Губкинского городского округа Белгородской области» администрация Губкинского городского округа

ПОСТАНОВЛЯЕТ:

1. Утвердить карты - планы территорий кадастровых кварталов, расположенных в границах Губкинского городского округа Белгородской области, подготовленные в результате выполнения комплексных кадастровых работ, с учетными номерами:

- 31:03:0605004 (приложение № 1);
- 31:03:1506002 (приложение № 2);
- 31:03:1506003 (приложение № 3);
- 31:03:1508002 (приложение № 4);
- 31:03:2303006 (приложение № 5);
- 31:04:0203003 (приложение № 6);
- 31:03:0410016 (приложение № 7);

- 31:03:0810005 (приложение № 8);
- 31:03:1303003 (приложение № 9);
- 31:03:1504007 (приложение № 10);
- 31:03:1506001 (приложение № 11);
- 31:03:1605002 (приложение № 12);
- 31:03:1703005 (приложение № 13);
- 31:03:2104001 (приложение № 14);
- 31:03:2206001 (приложение № 15);
- 31:03:2206003 (приложение № 16);
- 31:03:2303001 (приложение № 17);
- 31:03:2303004 (приложение № 18);
- 31:03:2303005 (приложение № 19);
- 31:03:2314001 (приложение № 20);
- 31:03:2314002 (приложение № 21);
- 31:03:2303003 (приложение № 22);
- 31:03:2303002 (приложение № 23);
- 31:03:2206002 (приложение № 24);
- 31:03:1701001 (приложение № 25);
- 31:03:1503003 (приложение № 26);
- 31:03:1303001 (приложение № 27);
- 31:03:0605003 (приложение № 28);
- 31:03:0605002 (приложение № 29);
- 31:03:0410017 (приложение № 30);
- 31:03:2311001 (приложение № 31);
- 31:03:1311001 (приложение № 32);
- 31:03:2205008 (приложение № 33);
- 31:03:2108001 (приложение № 34);
- 31:03:2009001 (приложение № 35);
- 31:04:0102002 (приложение № 36);
- 31:04:0202002 (приложение № 37);
- 31:04:0203002 (приложение № 38);
- 31:04:0203006 (приложение № 39);
- 31:04:0302005 (приложение № 40);
- 31:04:0203007 (приложение № 41);
- 31:04:0202010 (приложение № 42);
- 31:04:0203005 (приложение № 43).

2. Комитету по управлению муниципальной собственностью администрации Губкинского городского округа (Викторова О.В.) обеспечить в установленном действующим законодательством порядке внесение в Единый

государственный реестр недвижимости сведений о земельных участках и местоположении на них зданий, сооружений, объектов незавершенного строительства, полученных в результате выполнения комплексных кадастровых работ.

3. Опубликовать постановление в сетевом издании «Новое время 31» (vremya31.ru) и разместить на официальном сайте органов местного самоуправления Губкинского городского округа в сети Интернет.

4. Контроль за исполнением постановления возложить на председателя комитета по управлению муниципальной собственностью администрации Губкинского городского округа Викторovu O.B.

**Глава администрации
Губкинского городского округа**

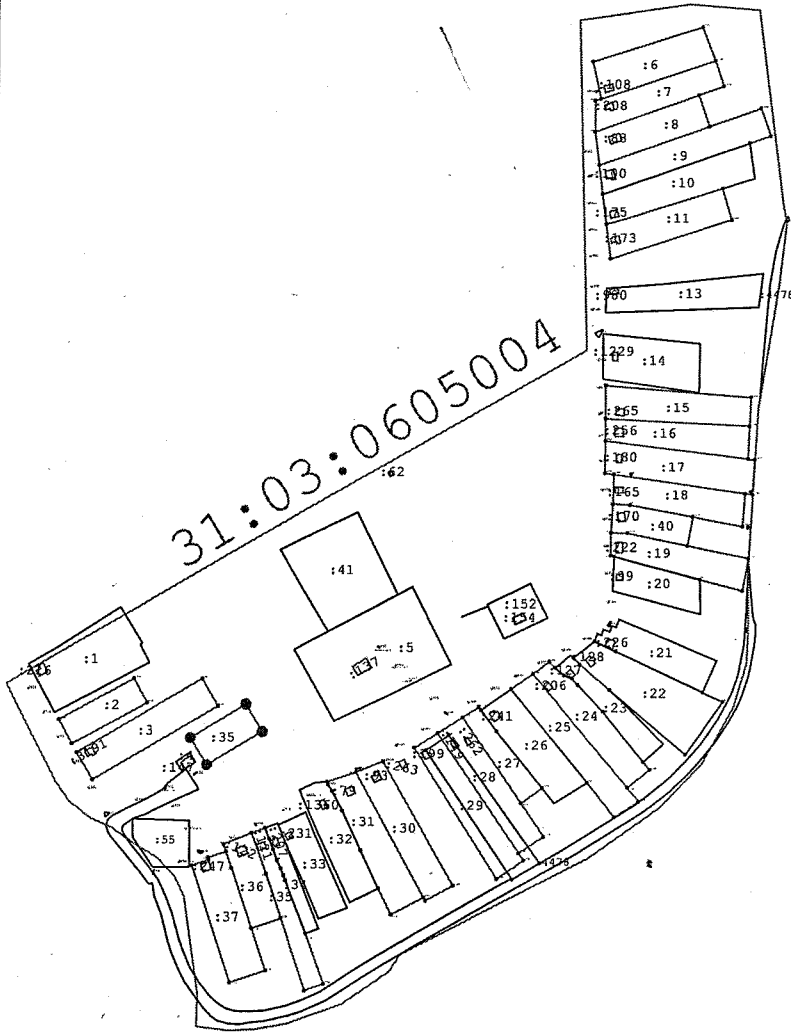


В.Г. Голиков

Карта-план территории кадастрового квартала 31:03:0605004

Приложение № 1

УТВЕРЖДЕНА
 постановлением администрации
 Губкинского городского округа
 от «18» июля 2026 года № 777 па



Масштаб 1:7 500

Условные обозначения:

- - Существующая часть границы, имеющиеся в ГКН сведения о которой достаточны для определения её местоположения
- - Вновь образованная часть границы, сведения о которой достаточны для определения её местоположения
- : 24 - Кадастровый номер земельного участка
- 31:10:1011009 - Обозначение кадастрового квартала
- - Граница кадастрового квартала
- 697 - Прекращающая существование точка
- н701у - Характерная точка границ земельного участка
- 379 - Существующая точка, имеющиеся в ГКН сведения о которой позволяют однозначно определить её местоположение

Карта-план территории кадастрового квартала 31:03:1506002

Приложение № 2**УТВЕРЖДЕНА**

**постановлением администрации
Губкинского городского округа
от «18» июня 2026 года № 777 па**



Масштаб 1:8 000

Условные обозначения:

- - Существующая часть границы, имеющиеся в ГКН сведения о которой достаточны для определения её местоположения
- - Вновь образованная часть границы, сведения о которой достаточны для определения её местоположения
- : 24 - Кадастровый номер земельного участка
- 31:10:1011009 - Обозначение кадастрового квартала
- - Граница кадастрового квартала
- 697 - Прекращающая существование точка
- н701У - Характерная точка границ земельного участка
- 379 - Существующая точка, имеющиеся в ГКН сведения о которой позволяют однозначно определить ее местоположение

Карта-план территории кадастрового квартала 31:03:1506003

Приложение № 3

УТВЕРЖДЕНА
 постановлением администрации
 Губкинского городского округа
 от «18» июня 2026 года № 777па



Масштаб 1:15 500

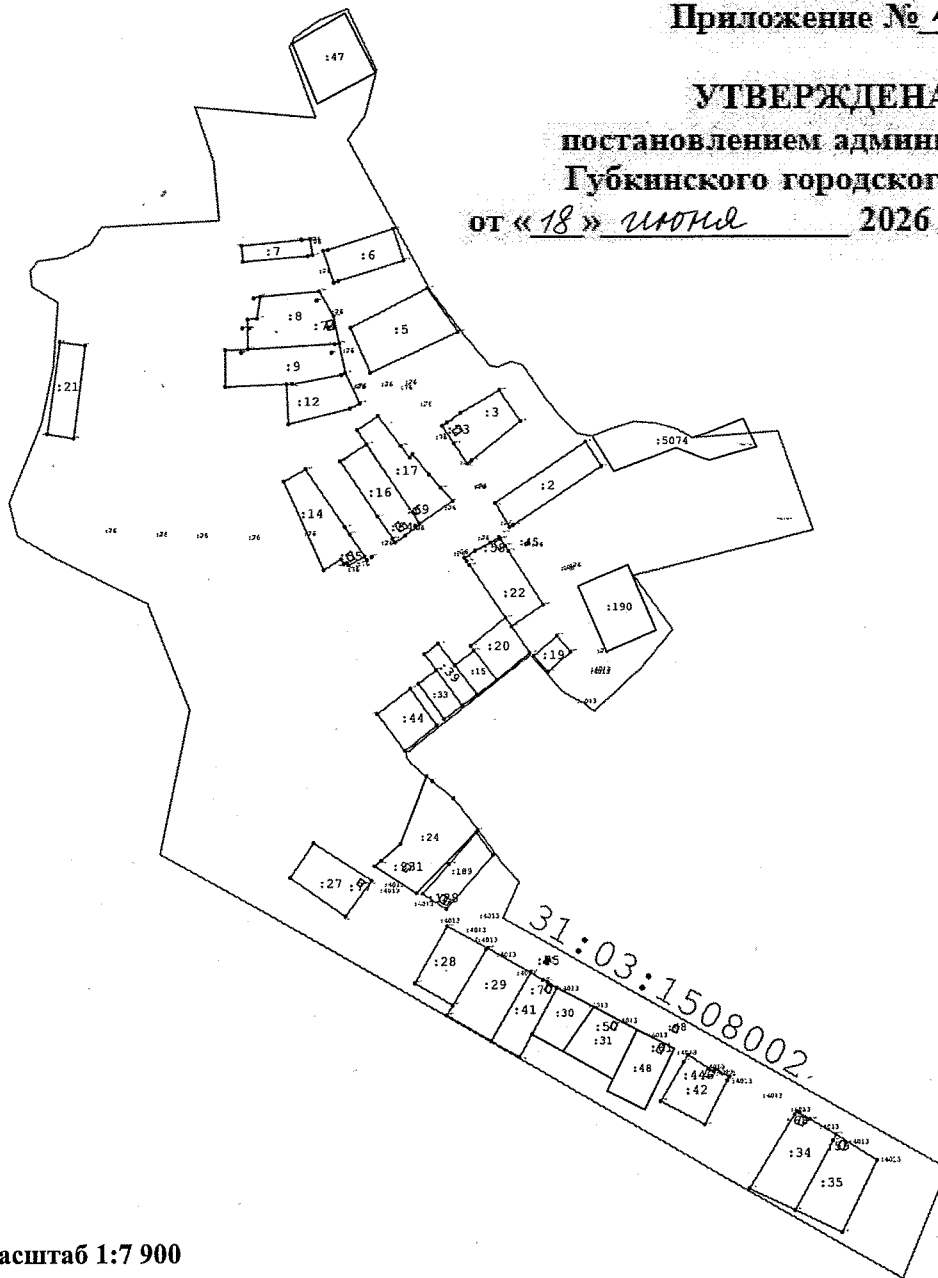
Условные обозначения:

- - Существующая часть границы, имеющиеся в ГКН сведения о которой достаточны для определения её местоположения
- - Вновь образованная часть границы, сведения о которой достаточны для определения её местоположения
- : 24 - Кадастровый номер земельного участка
- 31:10:1011009 - Обозначение кадастрового квартала
- - Граница кадастрового квартала
- 697 - Прекращающая существование точка
- н701У - Характерная точка границ земельного участка
- 379 - Существующая точка, имеющиеся в ГКН сведения о которой позволяют однозначно определить её местоположение

Карта-план территории кадастрового квартала 31:03:1508002

Приложение № 4

УТВЕРЖДЕНА
 постановлением администрации
 Губкинского городского округа
 от «18» июня 2026 года № 477 па



Масштаб 1:7 900

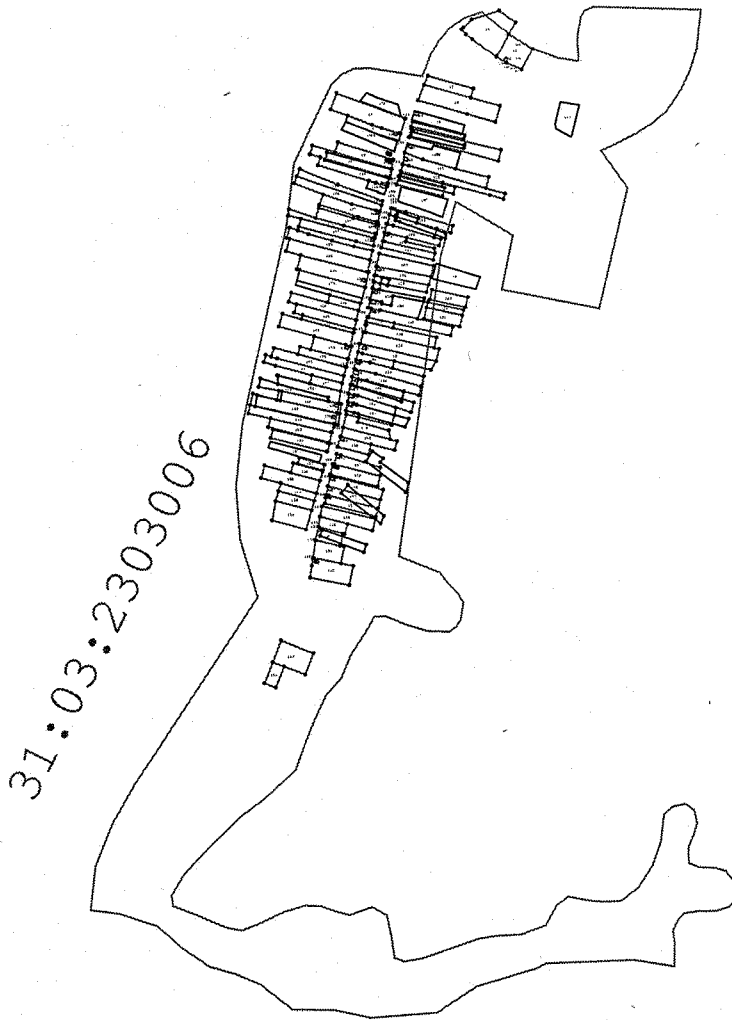
Условные обозначения:

- - Существующая часть границы, имеющиеся в ГКН сведения о которой достаточны для определения её местоположения
- - Вновь образованная часть границы, сведения о которой достаточны для определения её местоположения
- : 24 - Кадастровый номер земельного участка
- 31:10:1011009 - Обозначение кадастрового квартала
- - Граница кадастрового квартала
- 697 - Прекращающая существование точка
- н701У - Характерная точка границ земельного участка
- 379 - Существующая точка, имеющиеся в ГКН сведения о которой позволяют однозначно определить её местоположение

Карта-план территории кадастрового квартала 31:03:2303006

Приложение № 5

УТВЕРЖДЕНА
 постановлением администрации
 Губкинского городского округа
 от «18» июня 2026 года № 774-па



Масштаб 1:15 000

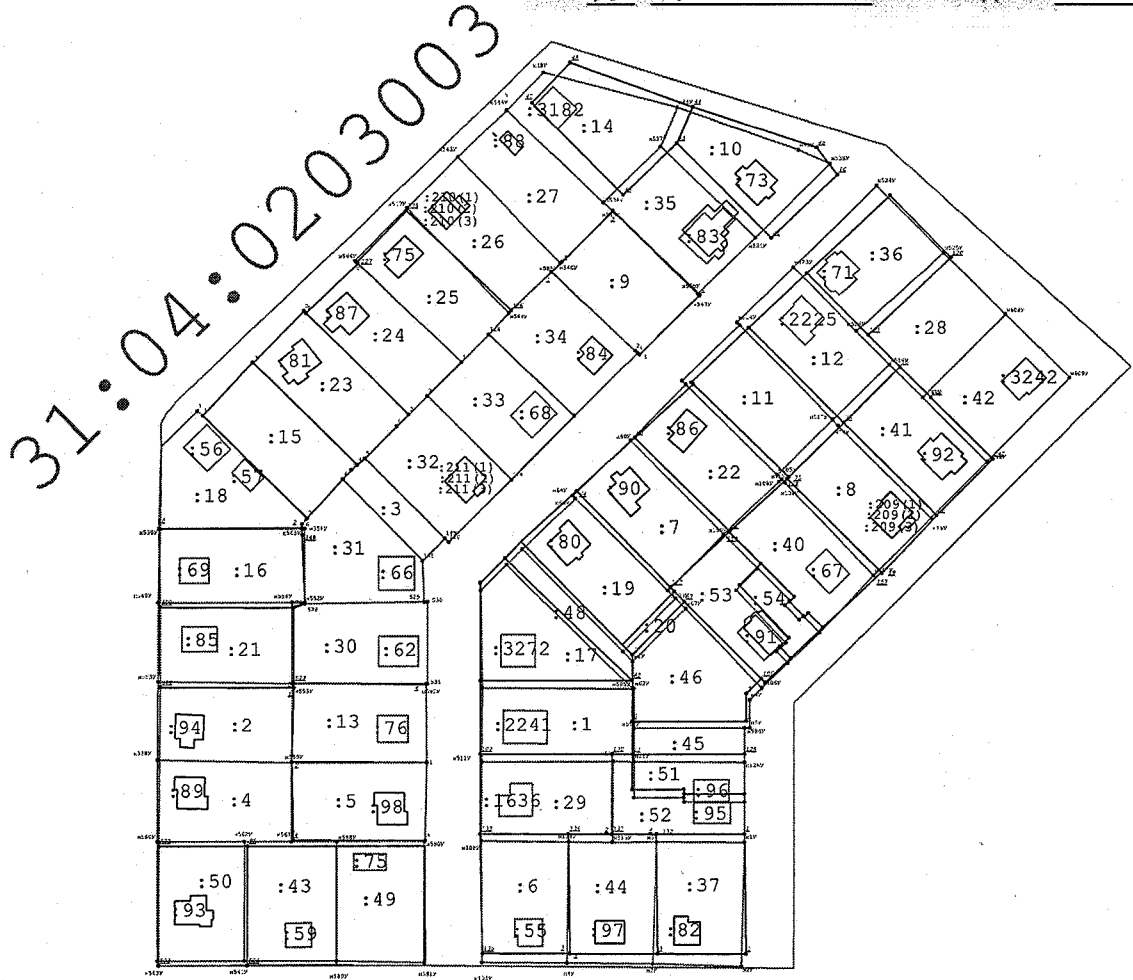
Условные обозначения:

- - Существующая часть границы, имеющиеся в ГКН сведения о которой достаточны для определения её местоположения
- - Вновь образованная часть границы, сведения о которой достаточны для определения её местоположения
- : 24 - Кадастровый номер земельного участка
- 31:10:1011009 - Обозначение кадастрового квартала
- - Граница кадастрового квартала
- 697 - Прекращающая существование точка
- н701У - Характерная точка границ земельного участка
- 379 - Существующая точка, имеющиеся в ГКН сведения о которой позволяют однозначно определить ее местоположение

Карта-план территории кадастрового квартала 31:04:0203003

Приложение № 6

УТВЕРЖДЕНА
постановлением администрации
Губкинского городского округа
от «18» июня 2026 года № 447па



Масштаб 1:2 700

Условные обозначения:

— - Существующая часть границы, имеющиеся в ГКН сведения о которой достаточны для определения её местоположения

— - Вновь образованная часть границы, сведения о которой достаточны для определения её местоположения

: 24 - Кадастровый номер земельного участка

31:10:1011099 - Обозначение кадастрового квартала

— - Граница кадастрового квартала

697 - Прекращающая существование точка

н701Y - Характерная точка границ земельного участка

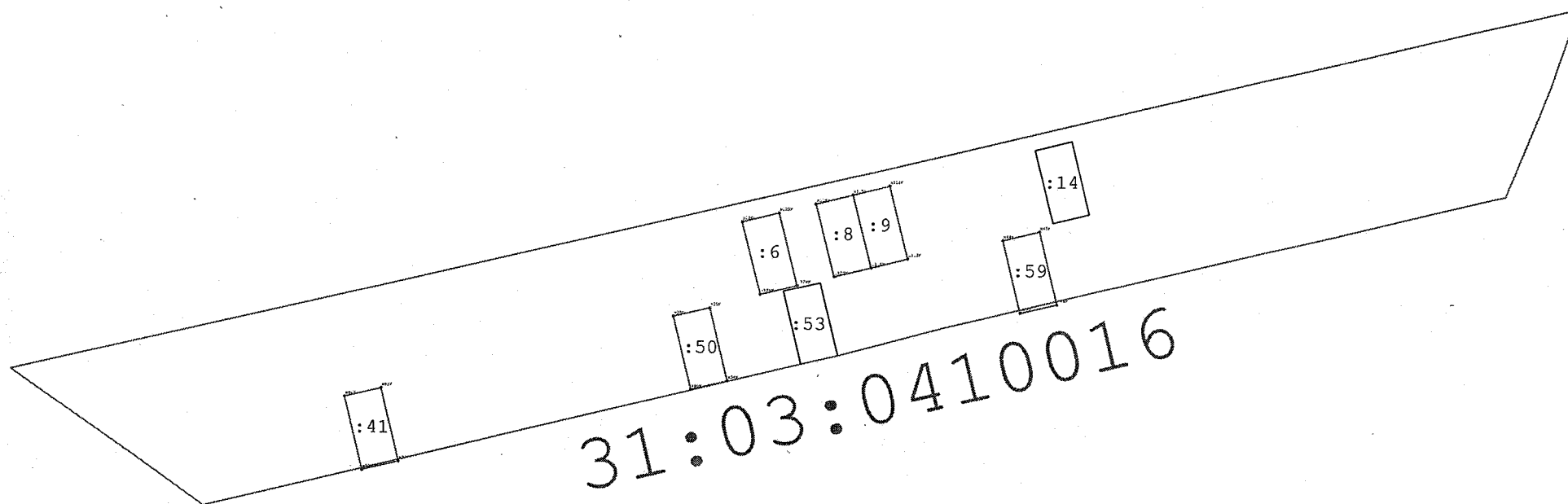
379 - Существующая точка, имеющиеся в ГКН сведения о которой позволяют однозначно определить ее местоположение

Карта-план территории кадастрового квартала 31:03:0410016

Приложение № 7

УТВЕРЖДЕНА

постановлением администрации
Губкинского городского округа
от «18» июня 2026 года № 474-ПА



Масштаб 1:3 100

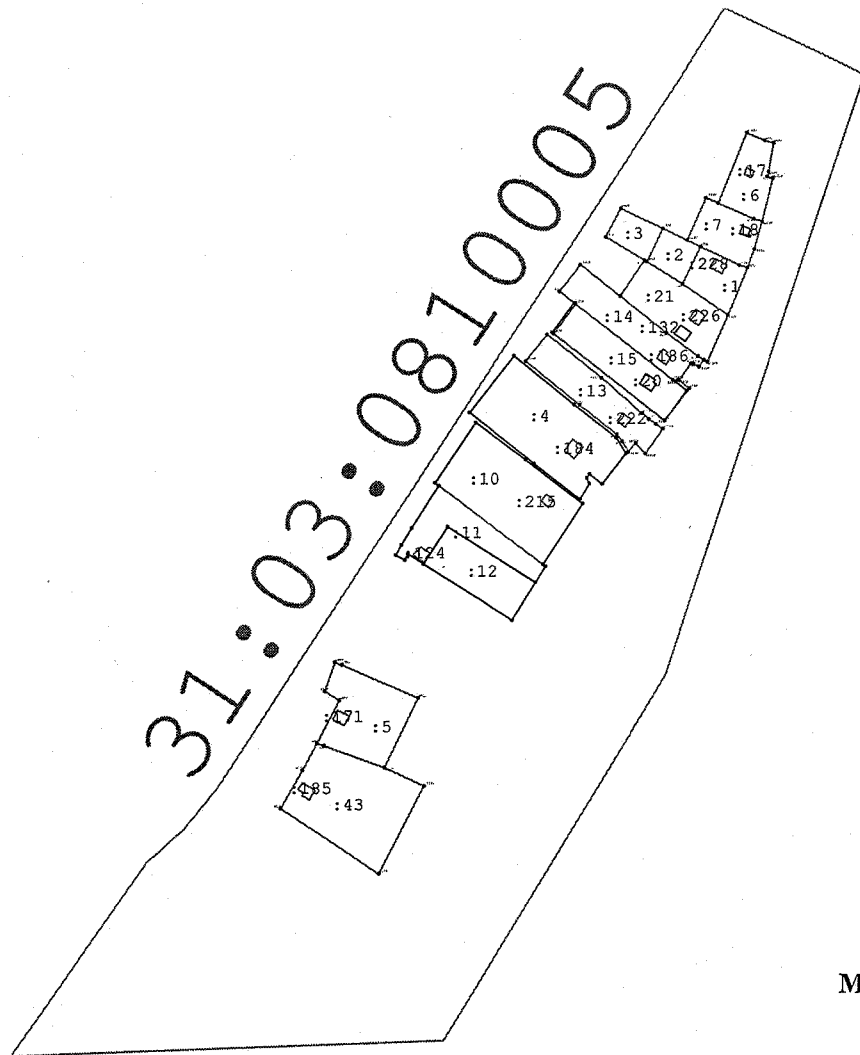
Условные обозначения:

- | | | | |
|-------|---|---------------|--|
| — | - Существующая часть границы, имеющиеся в ГКН сведения о которой достаточны для определения её местоположения | — | - вновь образованная часть границы, сведения о которой достаточны для определения её местоположения |
| : 24 | - Кадастровый номер земельного участка | 31:10:1011009 | - Обозначение кадастрового квартала |
| — | - Граница кадастрового квартала | 697 | - Прекращающая существование точка |
| н701У | - Характерная точка границ земельного участка | 379 | - Существующая точка, имеющиеся в ГКН сведения о которой позволяют однозначно определить ее местоположение |

Карта-план территории кадастрового квартала 31:03:0810005

Приложение № 8

УТВЕРЖДЕНА
 постановлением администрации
 Губкинского городского округа
 от «18» июня 2026 года № 777па



Масштаб 1:5 000

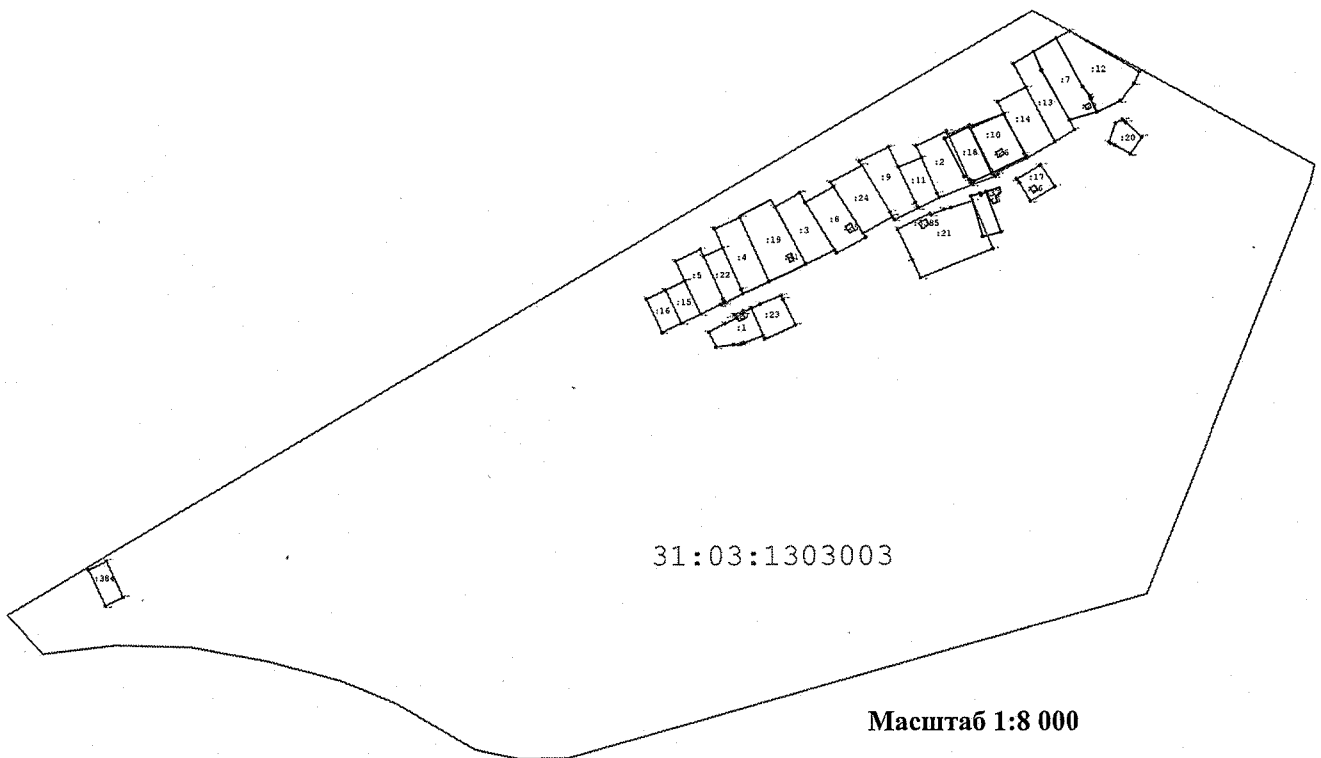
Условные обозначения:

- - Существующая часть границы, имеющиеся в ГКН сведения о которой достаточны для определения её местоположения
- - Вновь образованная часть границы, сведения о которой достаточны для определения её местоположения
- : 24 - Кадастровый номер земельного участка
- 31:10:1011009 - Обозначение кадастрового квартала
- - Граница кадастрового квартала
- 697 - Прекращающая существование точка
- н701У - Характерная точка границ земельного участка
- 379 - Существующая точка, имеющиеся в ГКН сведения о которой позволяют однозначно определить ее местоположение

Карта-план территории кадастрового квартала 31:03:1303003

Приложение № 9

УТВЕРЖДЕНА
 постановлением администрации
 Губкинского городского округа
 от «18» июня 2026 года № 777на



Условные обозначения:

- - Существующая часть границы, имеющиеся в ГКН сведения о которой достаточны для определения её местоположения
- - Вновь образованная часть границы, сведения о которой достаточны для определения её местоположения
- : 24 - Кадастровый номер земельного участка
- 31:10:1011009 - Обозначение кадастрового квартала
- - Граница кадастрового квартала
- 697 - Прекращающая существование точка
- н701У - Характерная точка границ земельного участка
- 379 - Существующая точка, имеющиеся в ГКН сведения о которой позволяют однозначно определить её местоположение

Карта-план территории кадастрового квартала 31:03:1504007

Приложение № 10

УТВЕРЖДЕНА
 постановлением администрации
 Губкинского городского округа
 от «18» июля 2026 года № 477/п



31:03:1504007

Масштаб 1:16 000

Условные обозначения:

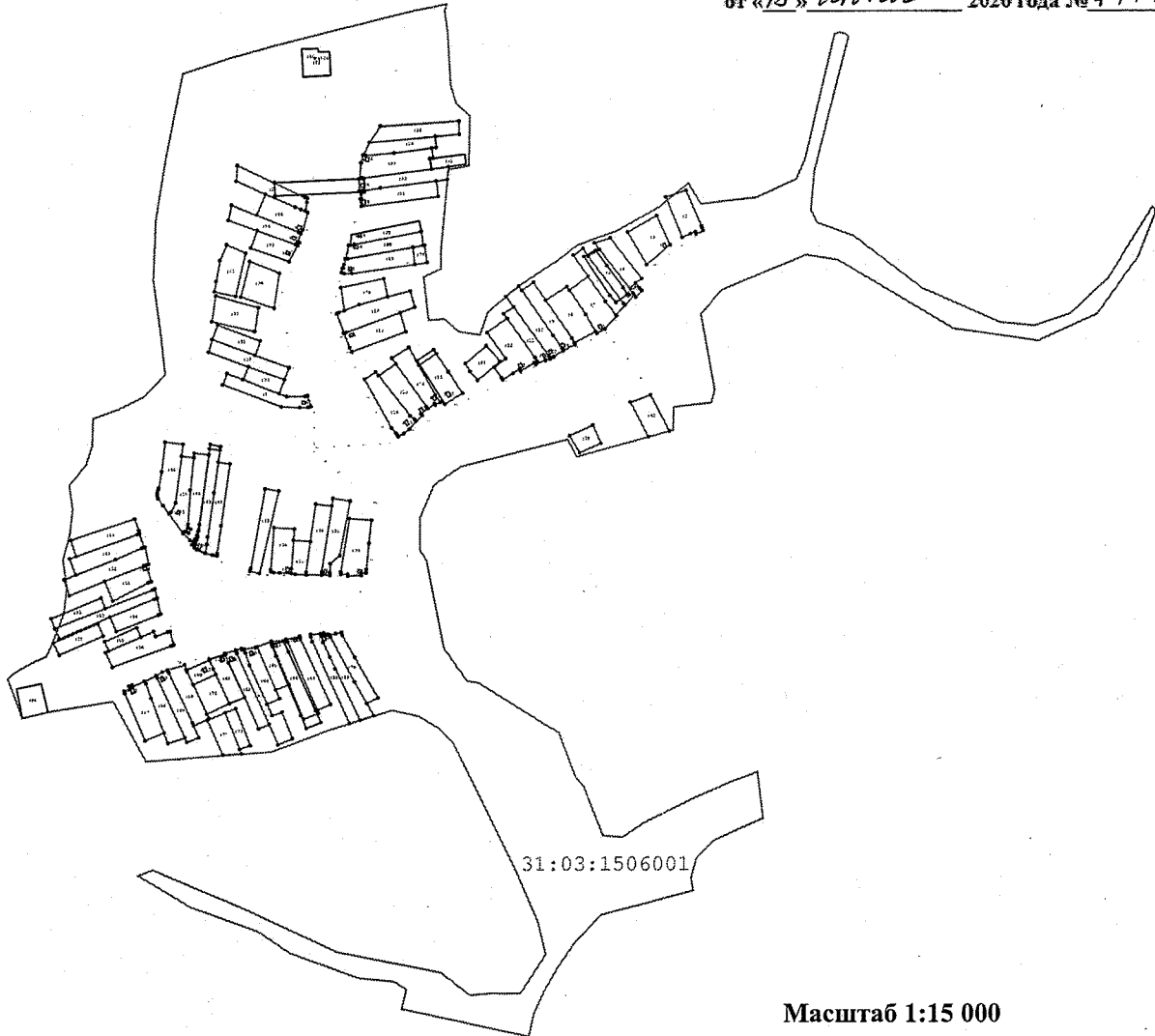
- - Существующая часть границы, имеющиеся в ГКН сведения о которой достаточны для определения её местоположения
- - Вновь образованная часть границы, сведения о которой достаточны для определения её местоположения
- : 24 - Кадастровый номер земельного участка
- 31:10:1011009 - Обозначение кадастрового квартала
- - Граница кадастрового квартала
- 697 - Прекращающая существование точка
- н701У - Характерная точка границ земельного участка
- 379 - Существующая точка, имеющиеся в ГКН сведения о которой позволяют однозначно определить её местоположение

Карта-план территории кадастрового квартала 31:03:1506001

Приложение № 11

УТВЕРЖДЕНА

постановлением администрации
Губкинского городского округа
от «18» июля 2026 года № 777 пп



Масштаб 1:15 000

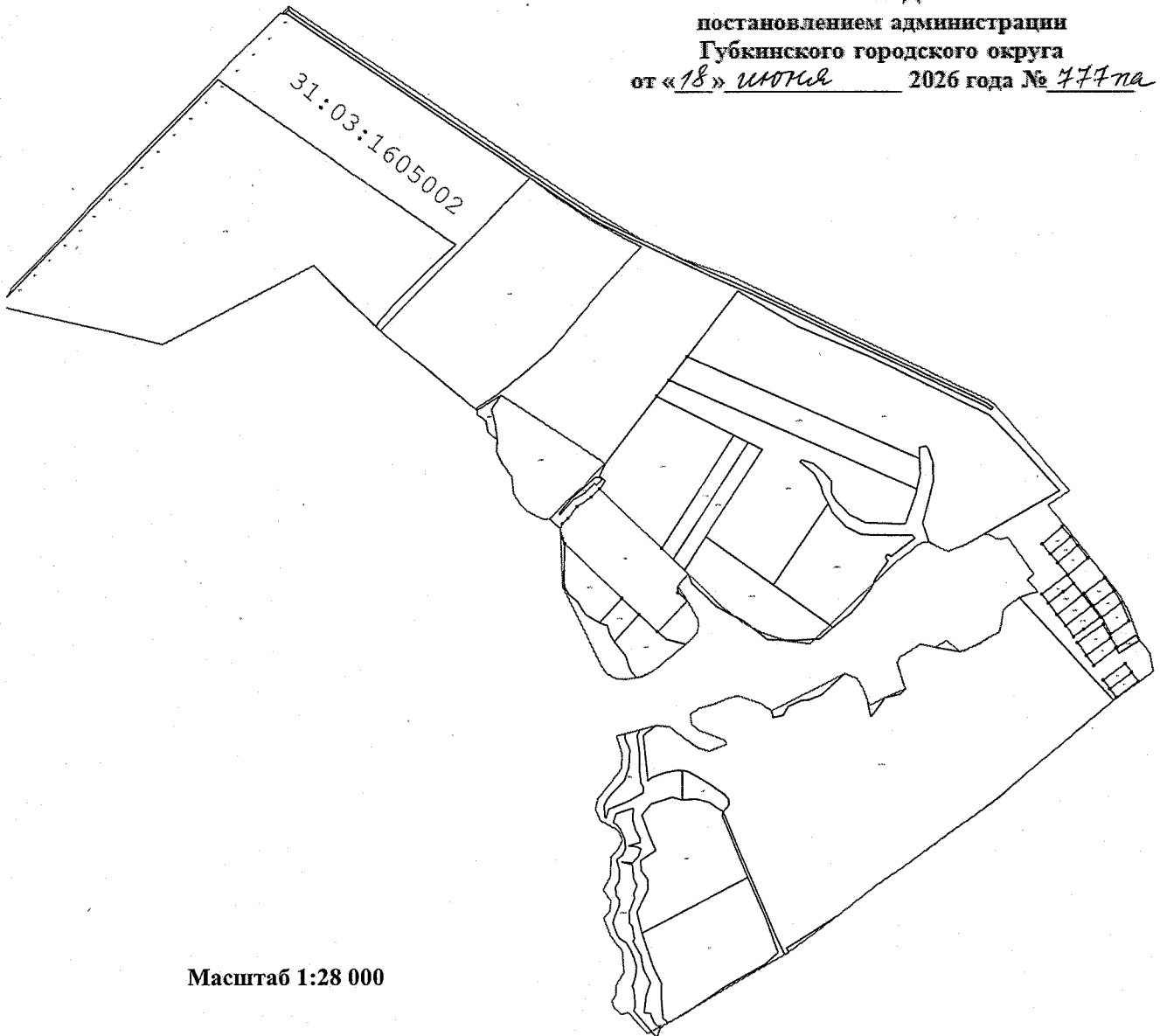
Условные обозначения:

- - Существующая часть границы, имеющиеся в ГКН сведения о которой достаточны для определения её местоположения
- - Вновь образованная часть границы, сведения о которой достаточны для определения её местоположения
- : 24 - Кадастровый номер земельного участка
- 31:10:1011009 - Обозначение кадастрового квартала
- - Граница кадастрового квартала
- 697 - Прекращающая существование точка
- 701У - Характерная точка границ земельного участка
- 379 - Существующая точка, имеющиеся в ГКН сведения о которой позволяют однозначно определить её местоположение

Карта-план территории кадастрового квартала 31:03:1605002

Приложение № 1а

УТВЕРЖДЕНА
 постановлением администрации
 Губкинского городского округа
 от «18» июня 2026 года № 477 па



Масштаб 1:28 000

Условные обозначения:

- - Существующая часть границы, имеющиеся в ГКН сведения о которой достаточны для определения её местоположения
- - Вновь образованная часть границы, сведения о которой достаточны для определения её местоположения
- : 24 - Кадастровый номер земельного участка
- 31:10:1011009 - Обозначение кадастрового квартала
- - Граница кадастрового квартала
- 697 - Прекращающая существование точка
- н701У - Характерная точка границ земельного участка
- 379 - Существующая точка, имеющиеся в ГКН сведения о которой позволяют однозначно определить её местоположение

Карта-план территории кадастрового квартала 31:03:1703005

Приложение № 13

УТВЕРЖДЕНА
 постановлением администрации
 Губкинского городского округа
 от «18» июня 2026 года № 777 па



Масштаб 1:10 000

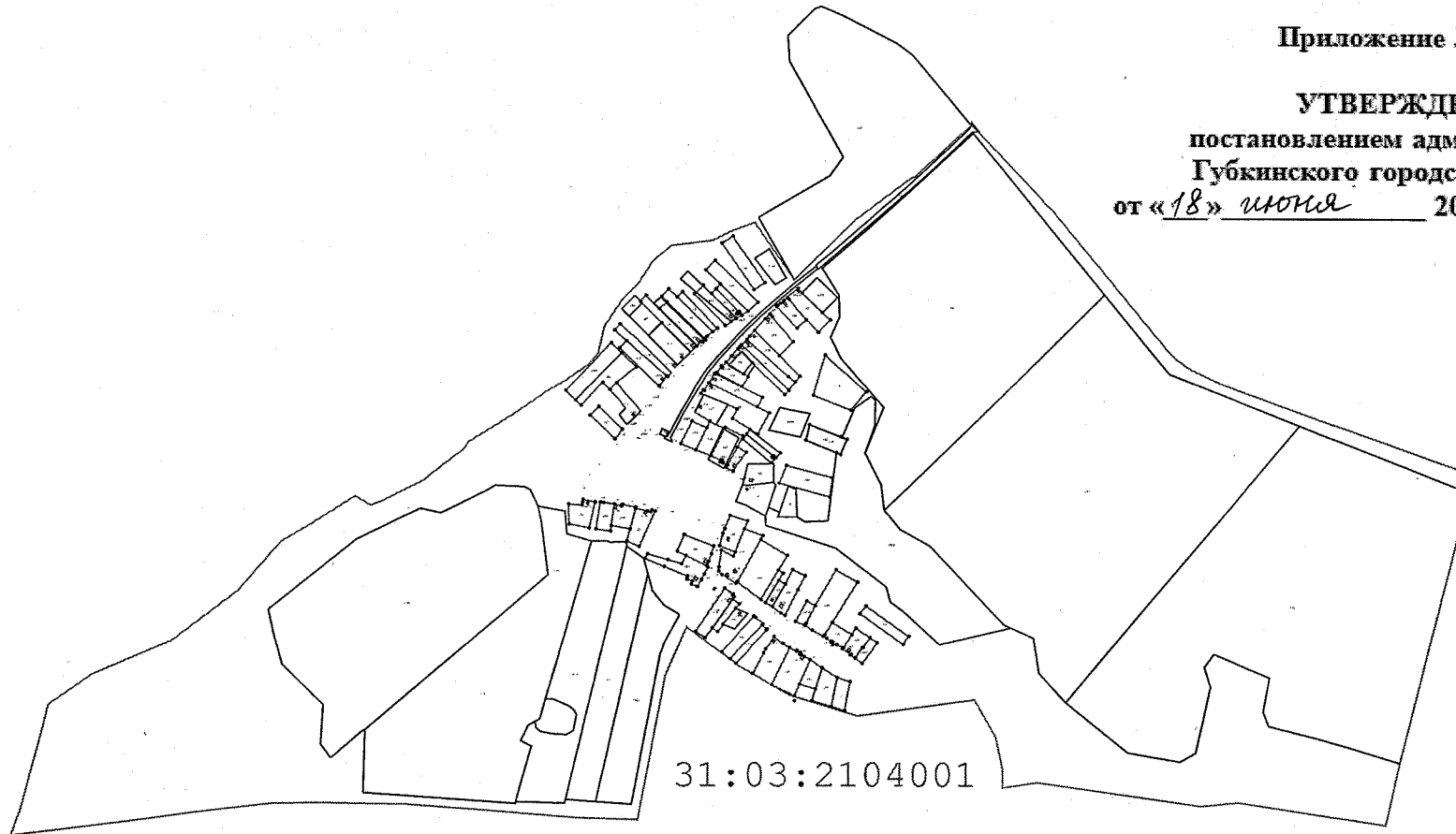
Условные обозначения:

- - Существующая часть границы, имеющиеся в ГКН сведения о которой достаточны для определения её местоположения
- - Вновь образованная часть границы, сведения о которой достаточны для определения её местоположения
- : 24 - Кадастровый номер земельного участка
- 31:10:1011009 - Обозначение кадастрового квартала
- - Граница кадастрового квартала
- 697 - Прекращающая существование точка
- н701У - Характерная точка границ земельного участка
- 379 - Существующая точка, имеющиеся в ГКН сведения о которой позволяют однозначно определить её местоположение

Карта-план территории кадастрового квартала 31:03:2104001

Приложение № 14

УТВЕРЖДЕНА
 постановлением администрации
 Губкинского городского округа
 от «18» июня 2026 года № 777-ПА



31:03:2104001

Масштаб 1:19 000

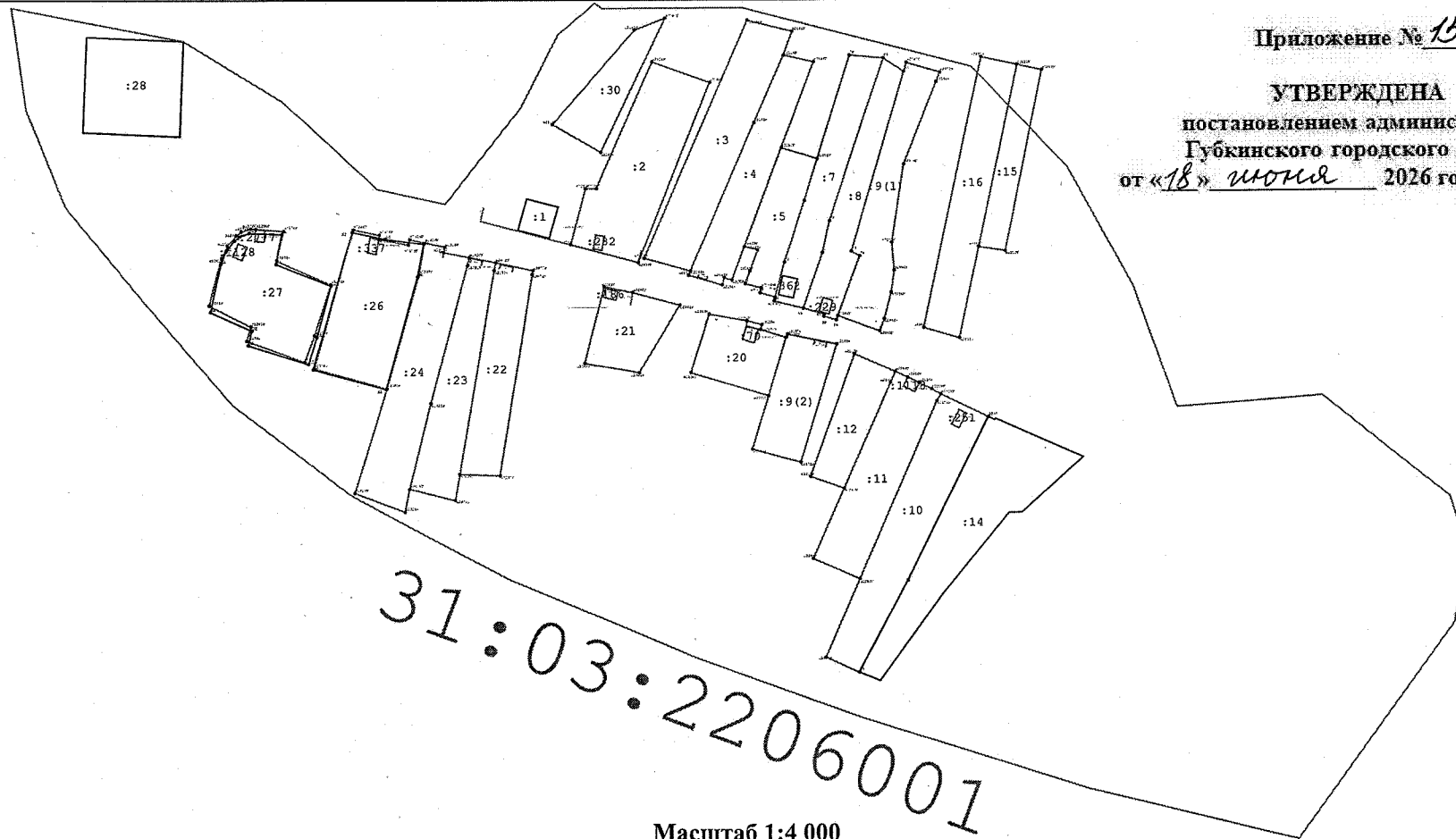
Условные обозначения:

- | | | | |
|-------|---|---------------|--|
| — | - Существующая часть границы, имеющиеся в ГКН сведения о которой достаточны для определения её местоположения | — | - Вновь образованная часть границы, сведения о которой достаточны для определения её местоположения |
| : 24 | - Кадастровый номер земельного участка | 31:10:1011009 | - Обозначение кадастрового квартала |
| — | - Граница кадастрового квартала | 697 | - Прекращающая существование точка |
| н701У | - Характерная точка границ земельного участка | • 379 | - Существующая точка, имеющиеся в ГКН сведения о которой позволяют однозначно определить ее местоположение |

Карта-план территории кадастрового квартала 31:03:2206001

Приложение № 15

УТВЕРЖДЕНА
 постановлением администрации
 Губкинского городского округа
 от «18» июня 2026 года № 777-ПА



Масштаб 1:4 000

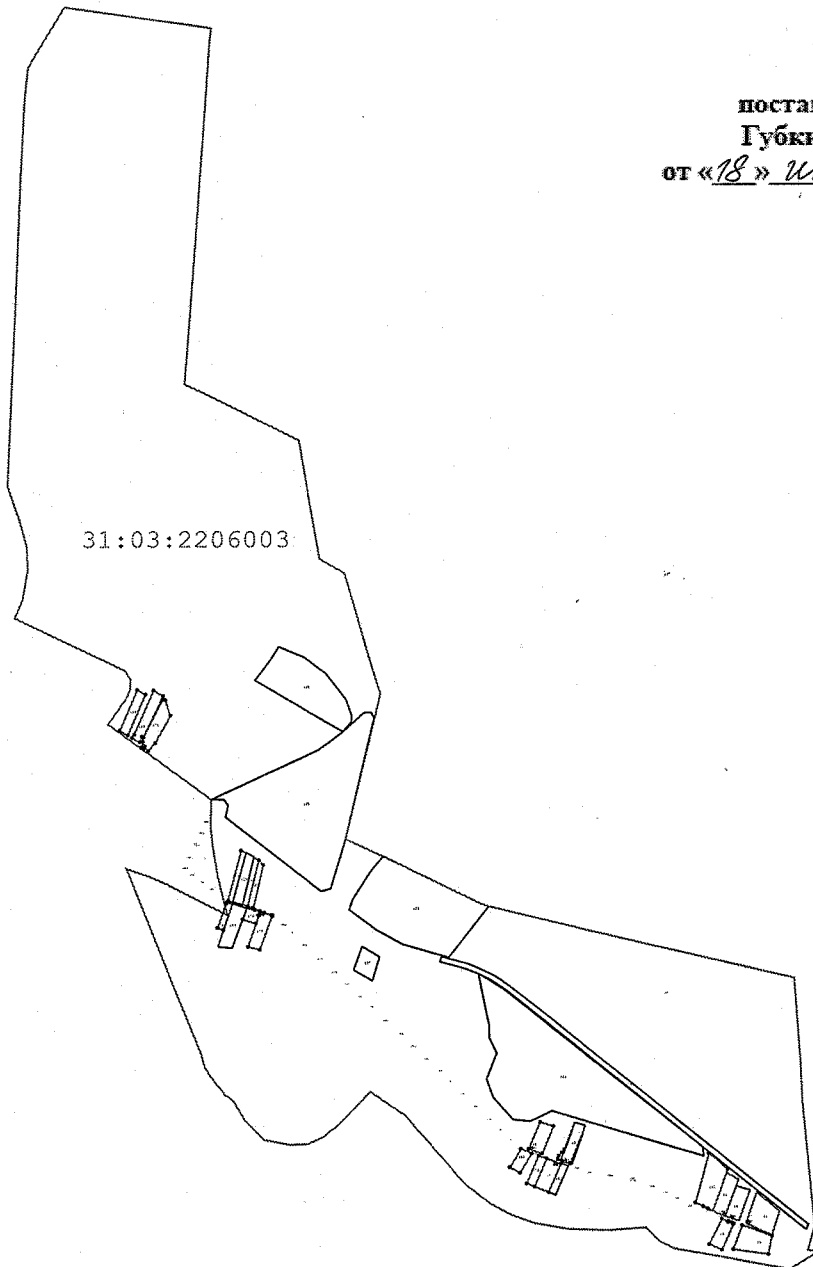
Условные обозначения:

- | | | | |
|-------|---|---------------|--|
| — | - Существующая часть границы, имеющиеся в ГКН сведения о которой достаточны для определения её местоположения | — | - Вновь образованная часть границы, сведения о которой достаточны для определения её местоположения |
| : 24 | - Кадастровый номер земельного участка | 31:10:1011009 | - Обозначение кадастрового квартала |
| — | - Граница кадастрового квартала | 697 | - Прекращающая существование точка |
| н701У | - Характерная точка границ земельного участка | 379 | - Существующая точка, имеющиеся в ГКН сведения о которой позволяют однозначно определить ее местоположение |

Карта-план территории кадастрового квартала 31:03:2206003

Приложение № 16

УТВЕРЖДЕНА
 постановлением администрации
 Губкинского городского округа
 от «18» июля 2026 года № 777-па



Масштаб 1:20 000

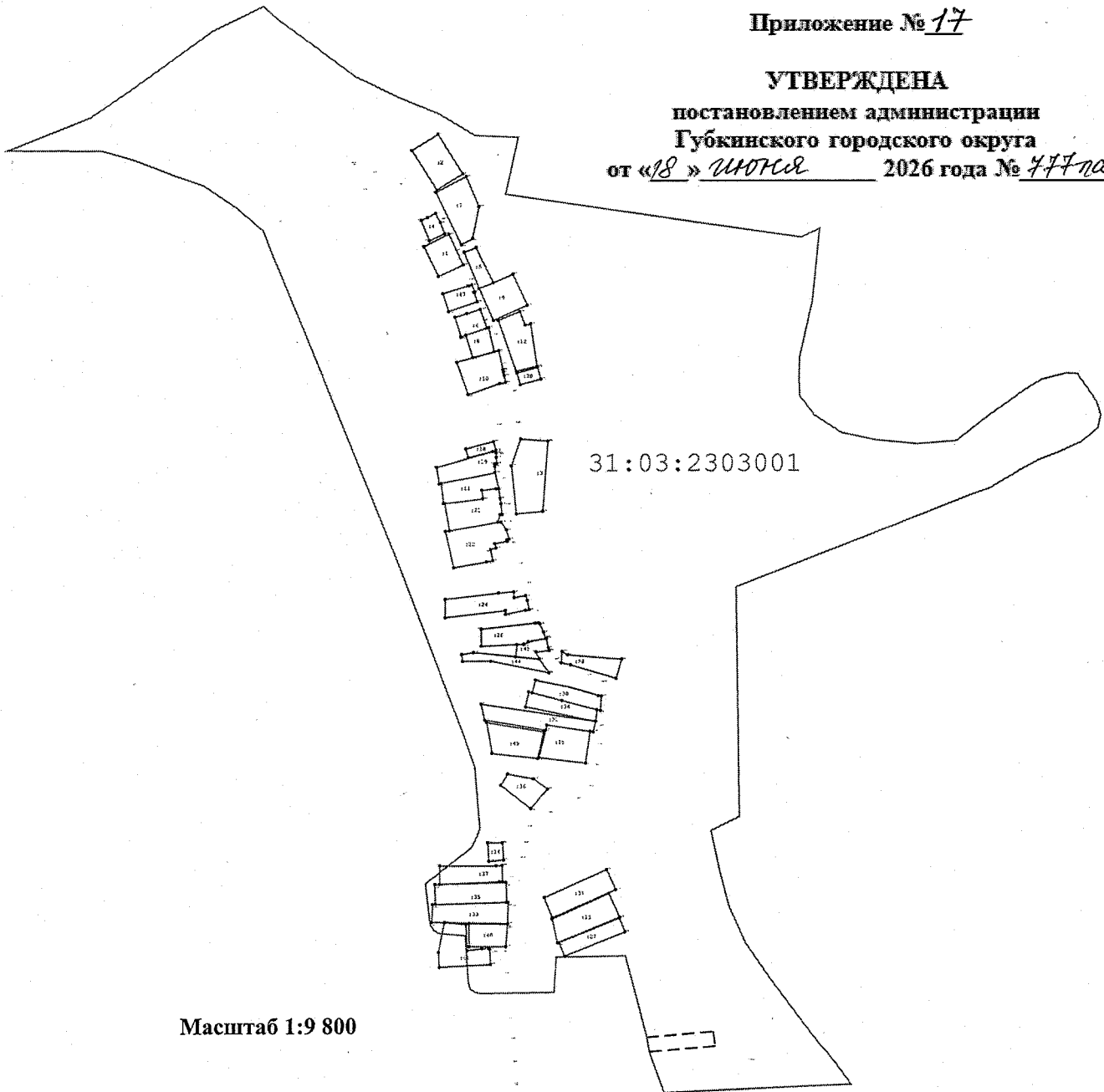
Условные обозначения:

- - Существующая часть границы, имеющиеся в ГКН сведения о которой достаточны для определения её местоположения
- - Вновь образованная часть границы, сведения о которой достаточны для определения её местоположения
- : 24 - Кадастровый номер земельного участка
- 31:10:1011009 - Обозначение кадастрового квартала
- - Граница кадастрового квартала
- 697 - Прекращающая существование точка
- н701У - Характерная точка границ земельного участка
- 379 - Существующая точка, имеющиеся в ГКН сведения о которой позволяют однозначно определить её местоположение

Карта-план территории кадастрового квартала 31:03:2303001

Приложение № 17

УТВЕРЖДЕНА
 постановлением администрации
 Губкинского городского округа
 от «18» июля 2026 года № 477па



Масштаб 1:9 800

Условные обозначения:

- - Существующая часть границы, имеющиеся в ГКН сведения о которой достаточны для определения её местоположения
- - Вновь образованная часть границы, сведения о которой достаточны для определения её местоположения
- : 24 - Кадастровый номер земельного участка
- 31:10:1011009 - Обозначение кадастрового квартала
- - Граница кадастрового квартала
- 697 - Прекращающая существование точка
- н701У - Характерная точка границ земельного участка
- 379 - Существующая точка, имеющиеся в ГКН сведения о которой позволяют однозначно определить её местоположение

Карта-план территории кадастрового квартала 31:03:2303004

Приложение № 18

УТВЕРЖДЕНА
 постановлением администрации
 Губкинского городского округа
 от «18» июня 2026 года № 777 па



Масштаб 1:12 000

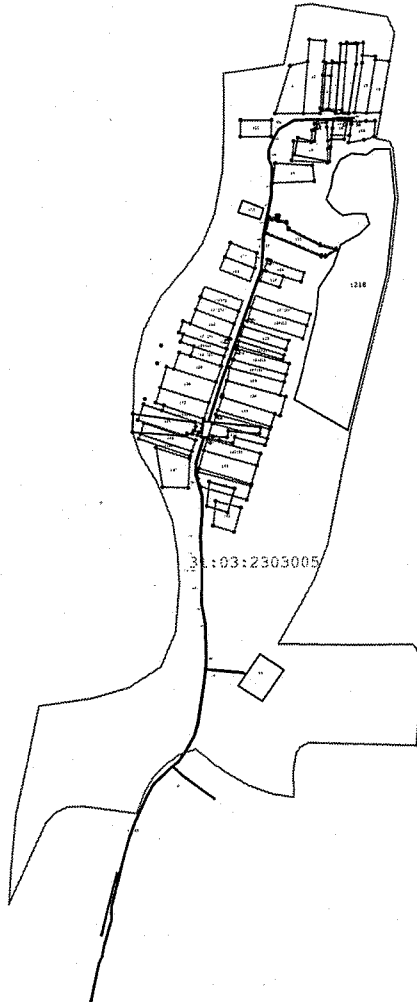
Условные обозначения:

- - Существующая часть границы, имеющиеся в ГКН сведения о которой достаточны для определения её местоположения
- - Вновь образованная часть границы, сведения о которой достаточны для определения её местоположения
- : 24 - Кадастровый номер земельного участка
- 31:10:1011009 - Обозначение кадастрового квартала
- - Граница кадастрового квартала
- 697 - Прекращающая существование точка
- н701У - Характерная точка границ земельного участка
- 379 - Существующая точка, имеющиеся в ГКН сведения о которой позволяют однозначно определить ее местоположение

Карта-план территории кадастрового квартала 31:03:2303005

Приложение № 19

УТВЕРЖДЕНА
 постановлением администрации
 Губкинского городского округа
 от «18» июня 2026 года № 777па



Масштаб 1:15 000

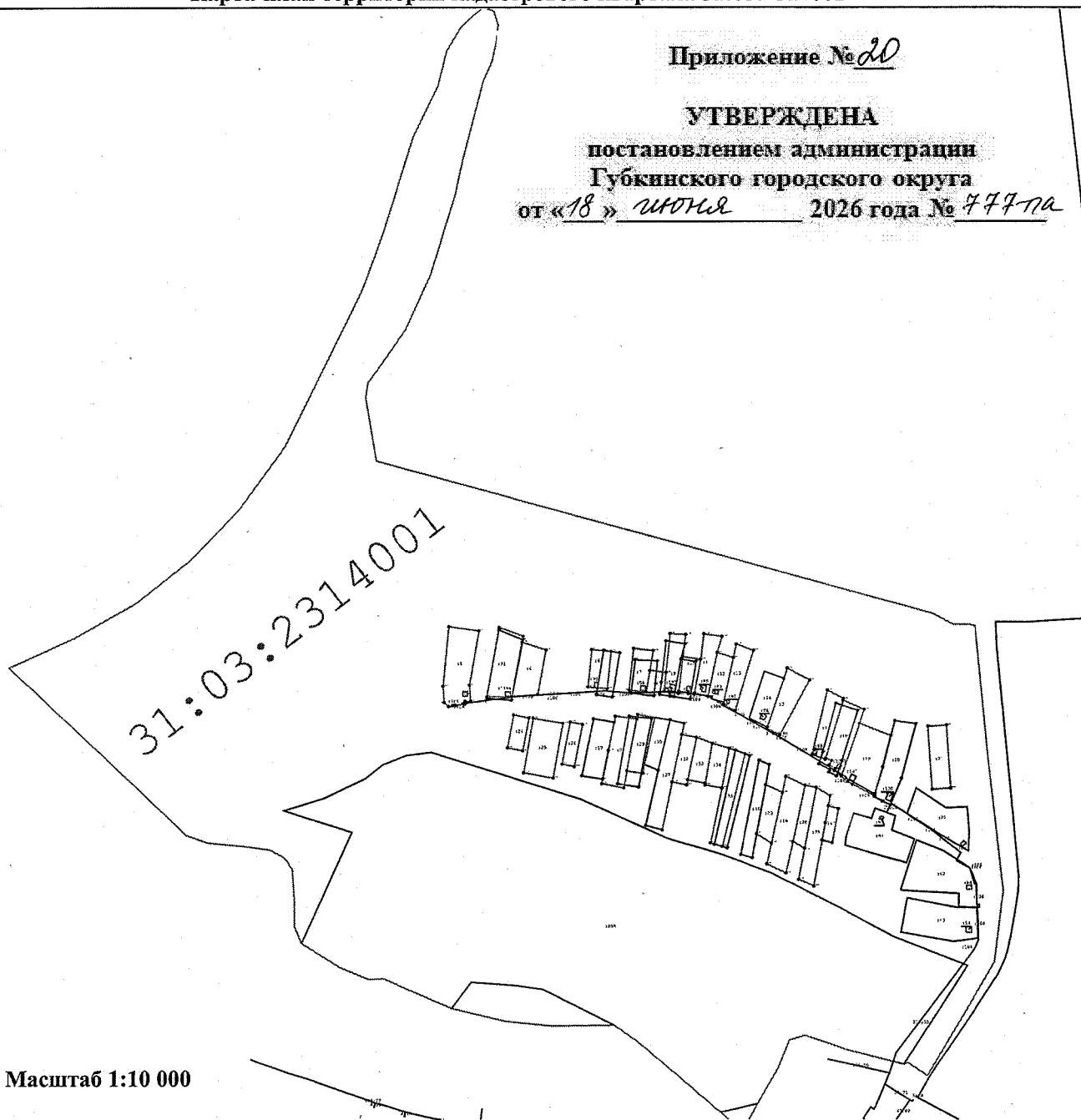
Условные обозначения:

- - Существующая часть границы, имеющиеся в ГКН сведения о которой достаточны для определения её местоположения
- - Вновь образованная часть границы, сведения о которой достаточны для определения её местоположения
- : 24 - Кадастровый номер земельного участка
- 31:10:1011009 - Обозначение кадастрового квартала
- - Граница кадастрового квартала
- 697 - Прекращающая существование точка
- н701У - Характерная точка границ земельного участка
- 379 - Существующая точка, имеющиеся в ГКН сведения о которой позволяют однозначно определить ее местоположение

Карта-план территории кадастрового квартала 31:03:2314001

Приложение № 20

УТВЕРЖДЕНА
 постановлением администрации
 Губкинского городского округа
 от «18» июня 2026 года № 777-па



Масштаб 1:10 000

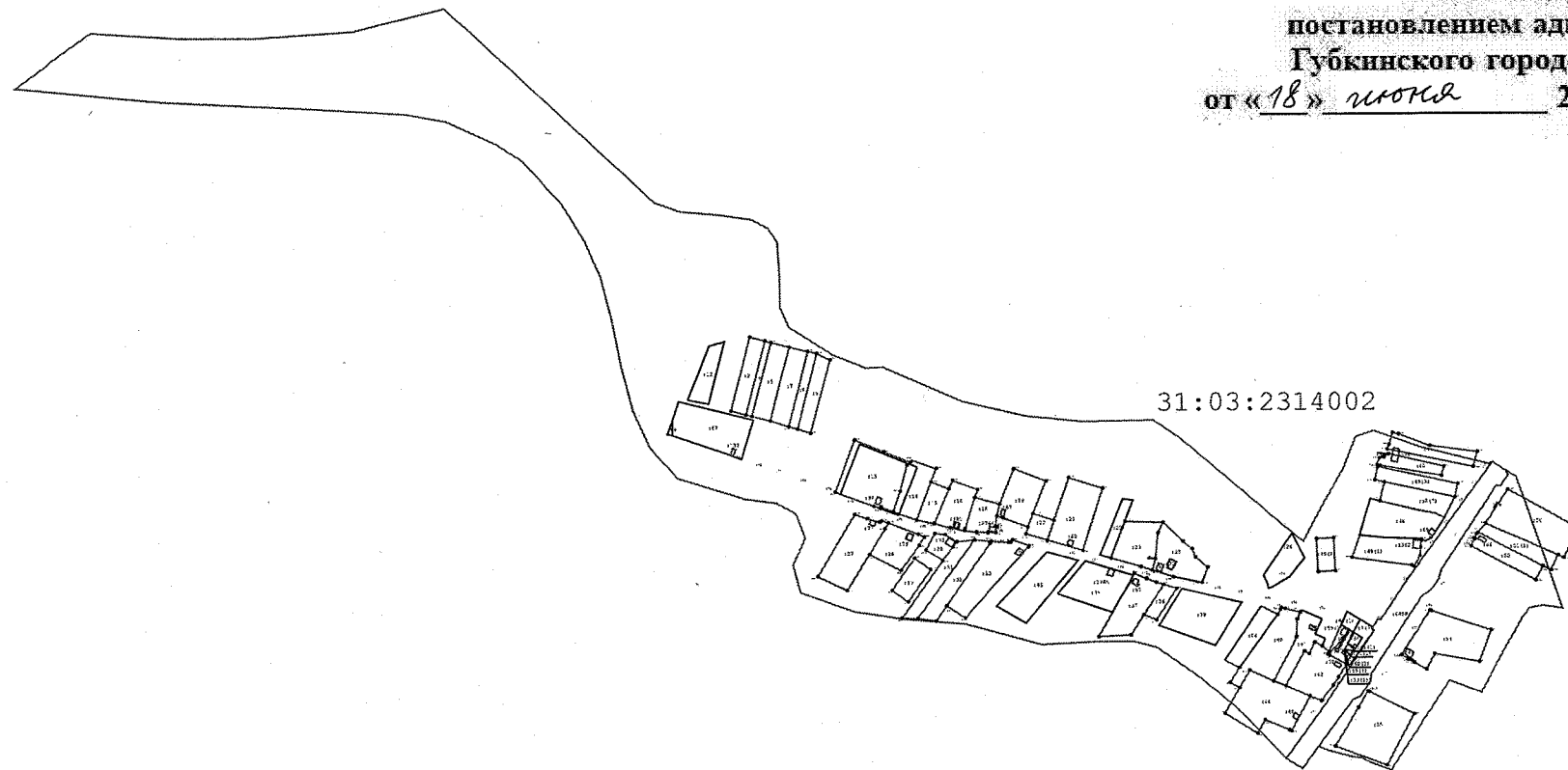
Условные обозначения:

- - Существующая часть границы, имеющиеся в ГКН сведения о которой достаточны для определения её местоположения
- - Вновь образованная часть границы, сведения о которой достаточны для определения её местоположения
- : 24 - Кадастровый номер земельного участка
- 31:10:1011009 - Обозначение кадастрового квартала
- - Граница кадастрового квартала
- 697 - Прекращающая существование точка
- н701У - Характерная точка границ земельного участка
- 379 - Существующая точка, имеющиеся в ГКН сведения о которой позволяют однозначно определить её местоположение

Карта-план территории кадастрового квартала 31:03:2314002

Приложение № 21

УТВЕРЖДЕНА
 постановлением администрации
 Губкинского городского округа
 от «18» июня 2026 года № 477 п/а



Масштаб 1:10 000

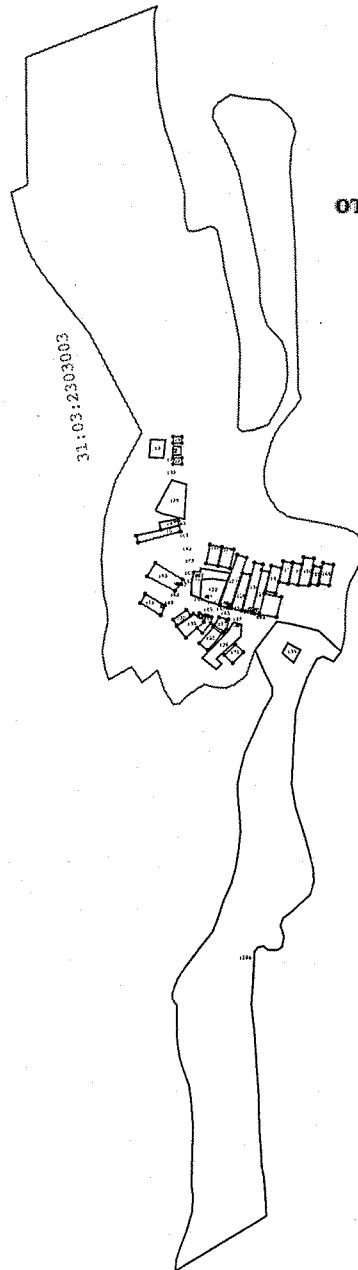
Условные обозначения:

- | | | | |
|-------|---|---------------|--|
| — | - Существующая часть границы, имеющиеся в ГКН сведения о которой достаточны для определения её местоположения | — | - Вновь образованная часть границы, сведения о которой достаточны для определения её местоположения |
| : 24 | - Кадастровый номер земельного участка | 31:10:1011009 | - Обозначение кадастрового квартала |
| — | - Граница кадастрового квартала | <u>697</u> | - Прекращающая существование точка |
| н701У | - Характерная точка границ земельного участка | • 379 | - Существующая точка, имеющиеся в ГКН сведения о которой позволяют однозначно определить ее местоположение |

Карта-план территории кадастрового квартала 31:03:2303003

Приложение № dd

УТВЕРЖДЕНА
 постановлением администрации
 Губкинского городского округа
 от «18» июня 2026 года № 777па



Масштаб 1:21 000

Условные обозначения:

- - Существующая часть границы, имеющиеся в ГКН сведения о которой достаточны для определения её местоположения
- - Вновь образованная часть границы, сведения о которой достаточны для определения её местоположения
- : 24 - Кадастровый номер земельного участка
- 31:10:1011009 - Обозначение кадастрового квартала
- - Граница кадастрового квартала
- 697 - Прекращающая существование точка
- н701У - Характерная точка границ земельного участка
- 379 - Существующая точка, имеющиеся в ГКН сведения о которой позволяют однозначно определить её местоположение

Карта-план территории кадастрового квартала 31:03:2303002

Приложение № 23

УТВЕРЖДЕНА
 постановлением администрации
 Губкинского городского округа
 от «18» июля 2026 года № 447па



Масштаб 1:10 000

31:03:2303002

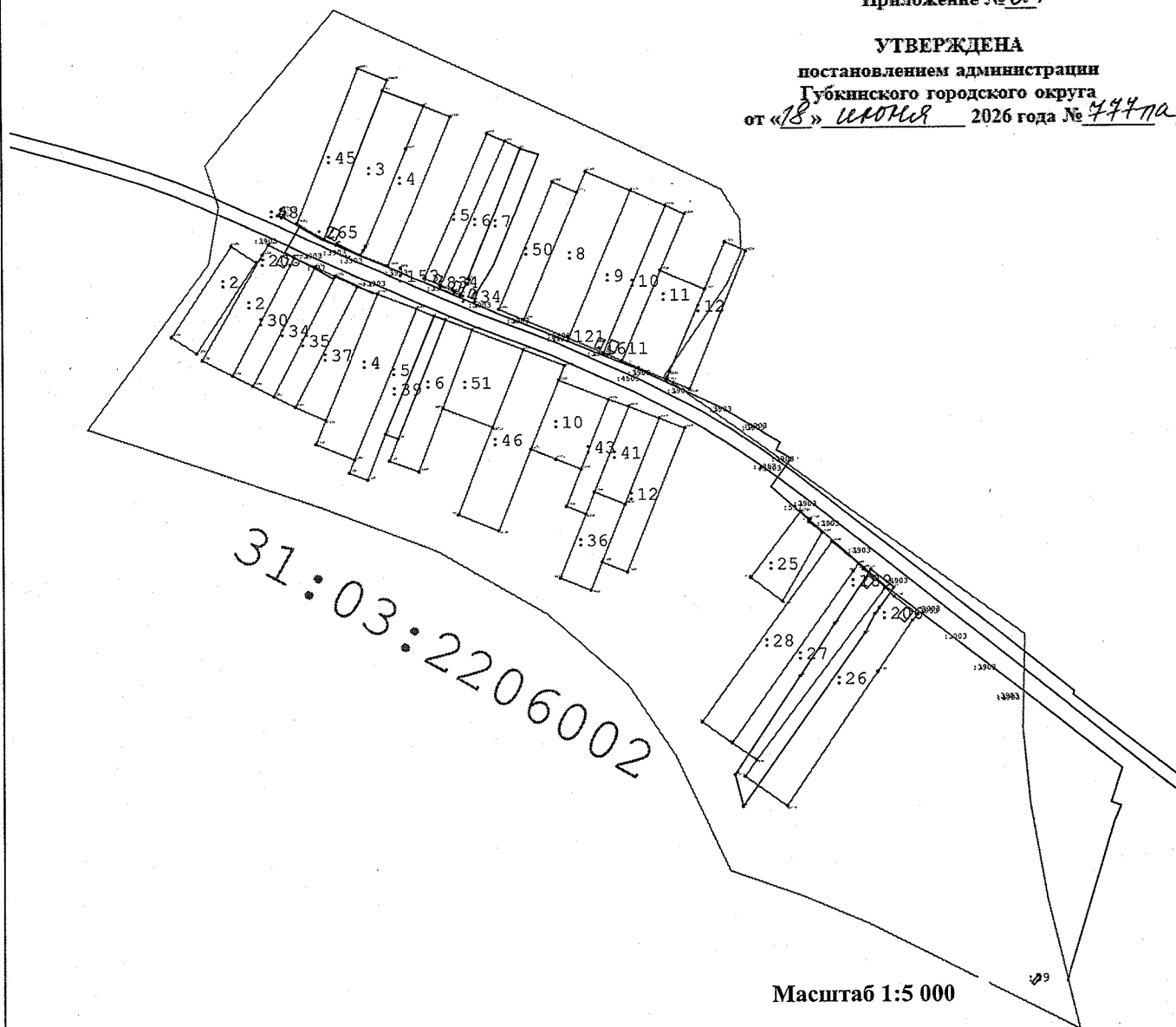
Условные обозначения:

- - Существующая часть границы, имеющиеся в ГКН сведения о которой достаточны для определения её местоположения
- - Вновь образованная часть границы, сведения о которой достаточны для определения её местоположения
- : 24 - Кадастровый номер земельного участка
- 31:10:1011009 - Обозначение кадастрового квартала
- - Граница кадастрового квартала
- 697 - Прекращающая существование точка
- н701У - Характерная точка границ земельного участка
- 379 - Существующая точка, имеющиеся в ГКН сведения о которой позволяют однозначно определить её местоположение

Карта-план территории кадастрового квартала 31:03:2206002

Приложение № 24

УТВЕРЖДЕНА
 постановлением администрации
 Губкинского городского округа
 от «18» июля 2026 года № 44470А



Условные обозначения:

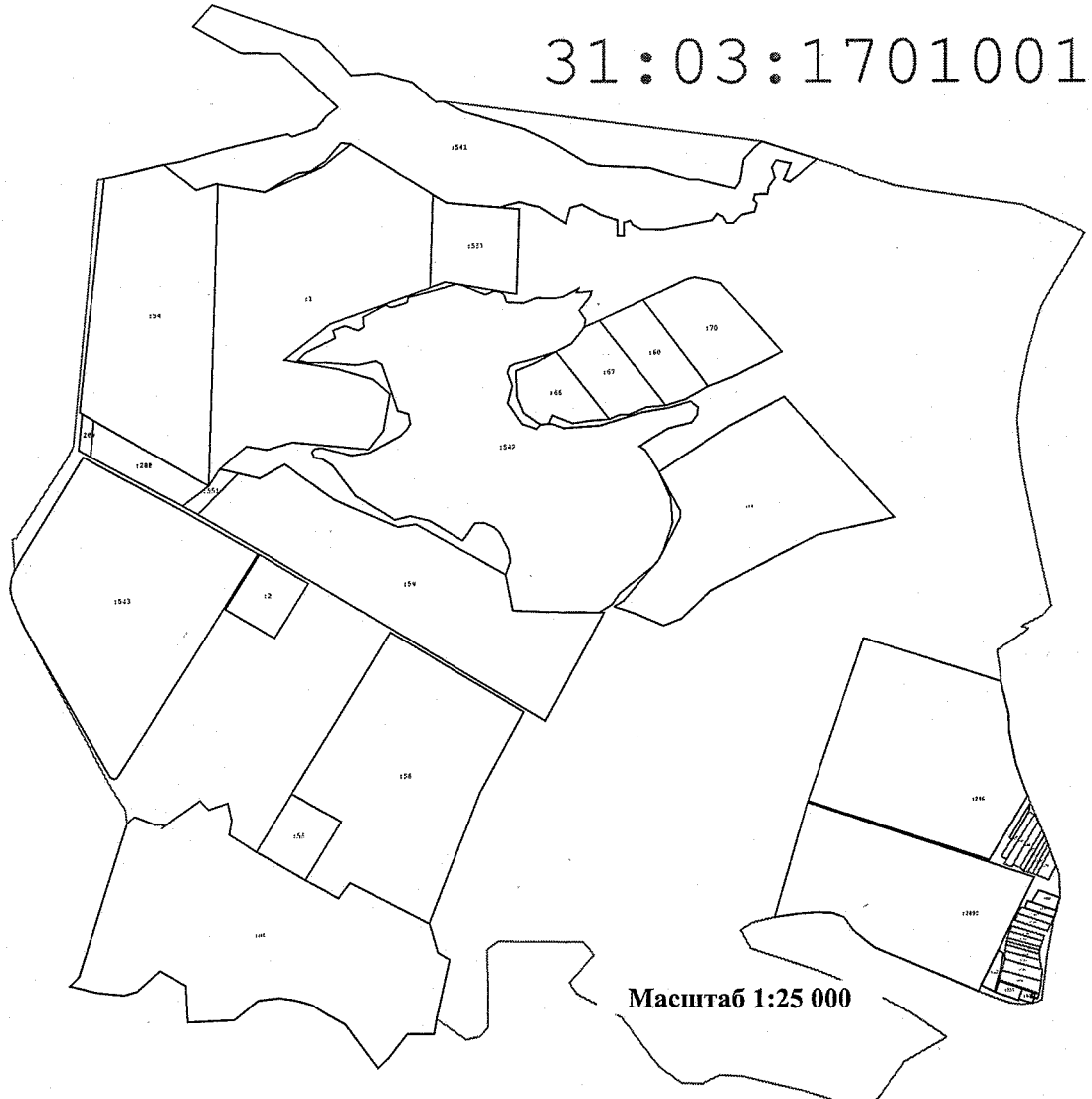
- - Существующая часть границы, имеющиеся в ГКН сведения о которой достаточны для определения её местоположения
- - Вновь образованная часть границы, сведения о которой достаточны для определения её местоположения
- : 24 - Кадастровый номер земельного участка
- 31:10:1011009 - Обозначение кадастрового квартала
- - Граница кадастрового квартала
- 697 - Прекращающая существование точка
- н 701У - Характерная точка границ земельного участка
- 379 - Существующая точка, имеющиеся в ГКН сведения о которой позволяют однозначно определить её местоположение

Карта-план территории кадастрового квартала 31:03:1701001

Приложение № 25

УТВЕРЖДЕНА
 постановлением администрации
 Губкинского городского округа
 от «18» ИЮНЯ 2026 года № 477-ПА

31:03:1701001

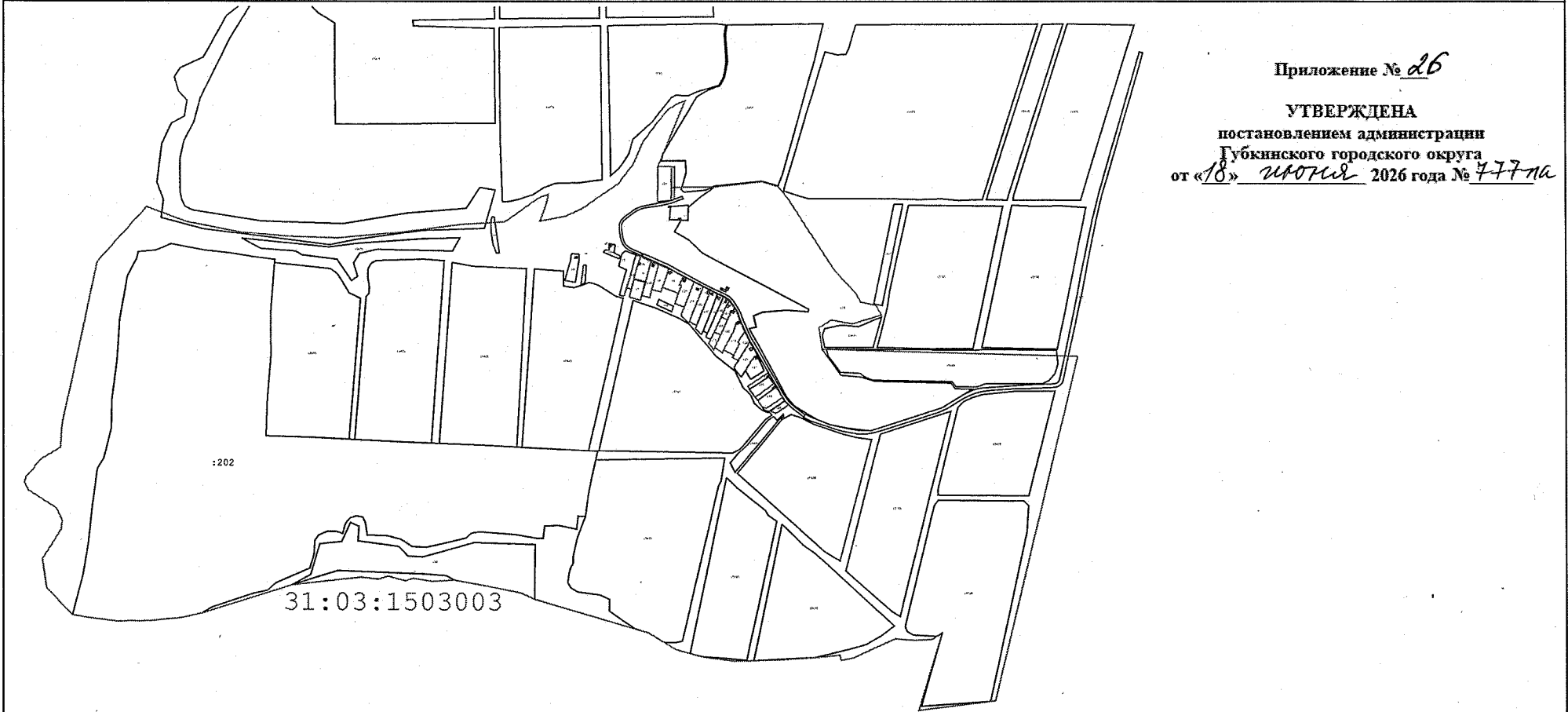


Масштаб 1:25 000

Условные обозначения:

- - Существующая часть границы, имеющиеся в ГКН сведения о которой достаточны для определения её местоположения
- - Вновь образованная часть границы, сведения о которой достаточны для определения её местоположения
- : 24 - Кадастровый номер земельного участка
- 31:10:1011009 - Обозначение кадастрового квартала
- - Граница кадастрового квартала
- 697 - Прекращающая существование точка
- н701У - Характерная точка границ земельного участка
- 379 - Существующая точка, имеющиеся в ГКН сведения о которой позволяют однозначно определить её местоположение

Карта-план территории кадастрового квартала 31:03:1503003



Приложение № 26
 УТВЕРЖДЕНА
 постановлением администрации
 Губкинского городского округа
 от «18» июня 2026 года № 477па

Масштаб 1:20 000

Условные обозначения:

- | | | | |
|-------|---|---------------|--|
| — | - Существующая часть границы, имеющиеся в ГКН сведения о которой достаточны для определения её местоположения | — | - Вновь образованная часть границы, сведения о которой достаточны для определения её местоположения |
| :24 | - Кадастровый номер земельного участка | 31:10:1011009 | - Обозначение кадастрового квартала |
| — | - Граница кадастрового квартала | 697 | - Прекращающая существование точка |
| н701У | - Характерная точка границ земельного участка | 379 | - Существующая точка, имеющиеся в ГКН сведения о которой позволяют однозначно определить ее местоположение |

Карта-план территории кадастрового квартала 31:03:1303001

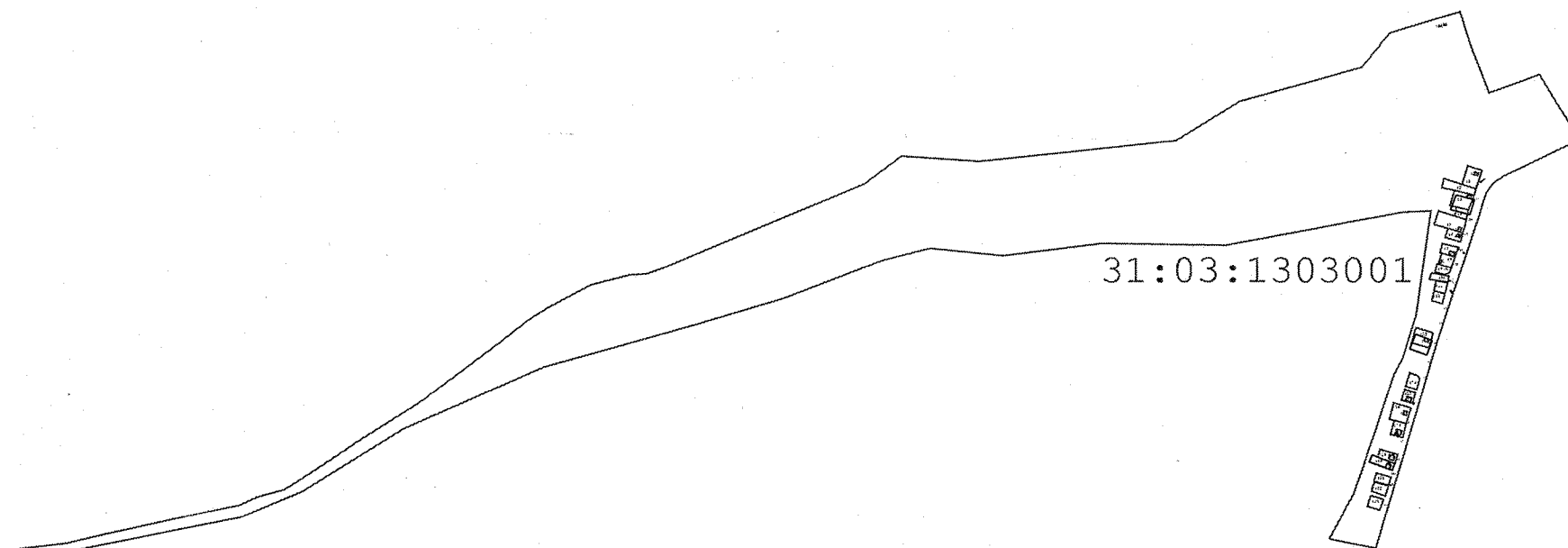
Приложение № 27

УТВЕРЖДЕНА

постановлением администрации

Губкинского городского округа

от «18» июня 2026 года № 777па

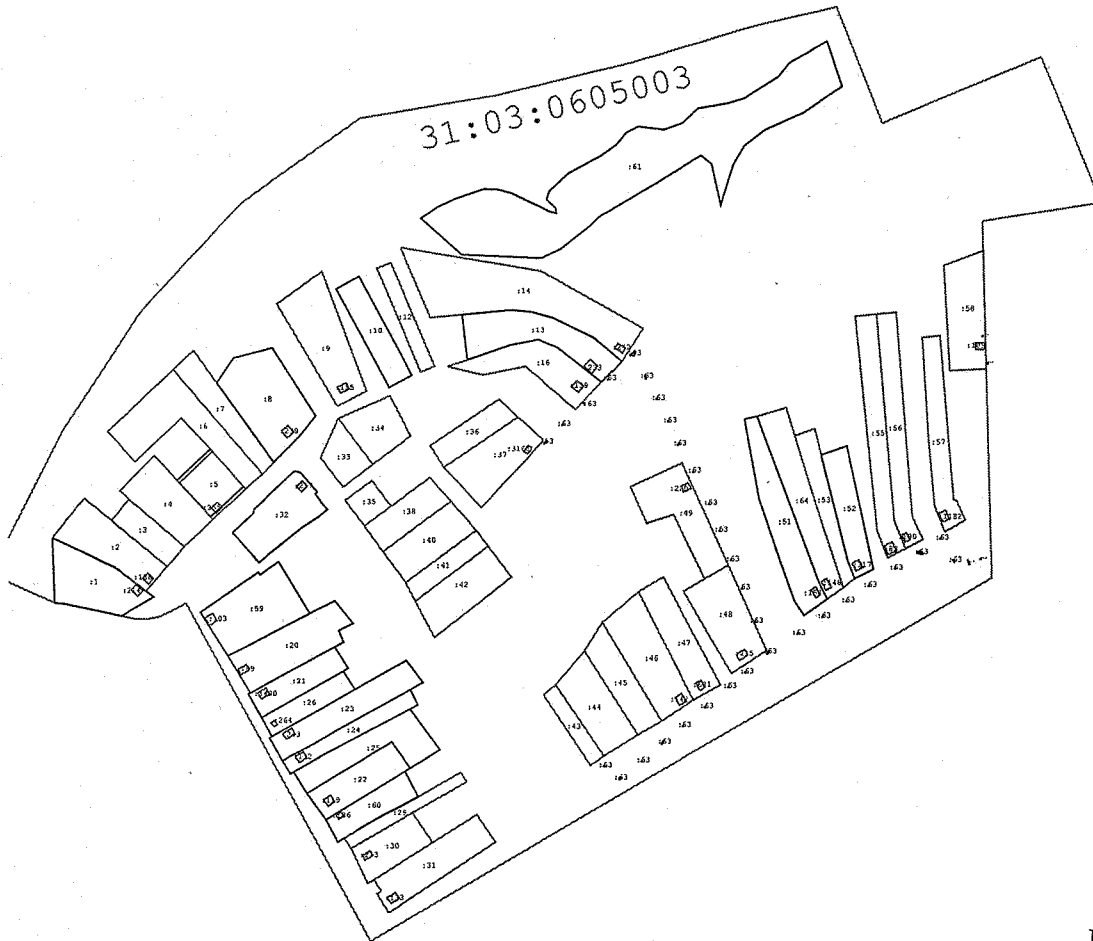


Масштаб 1:12 000

Карта-план территории кадастрового квартала 31:03:0605003

Приложение № 28**УТВЕРЖДЕНА**

**постановлением администрации
Губкинского городского округа
от «18» июля 2026 года № 777/п**



Масштаб 1:7 000

Условные обозначения:

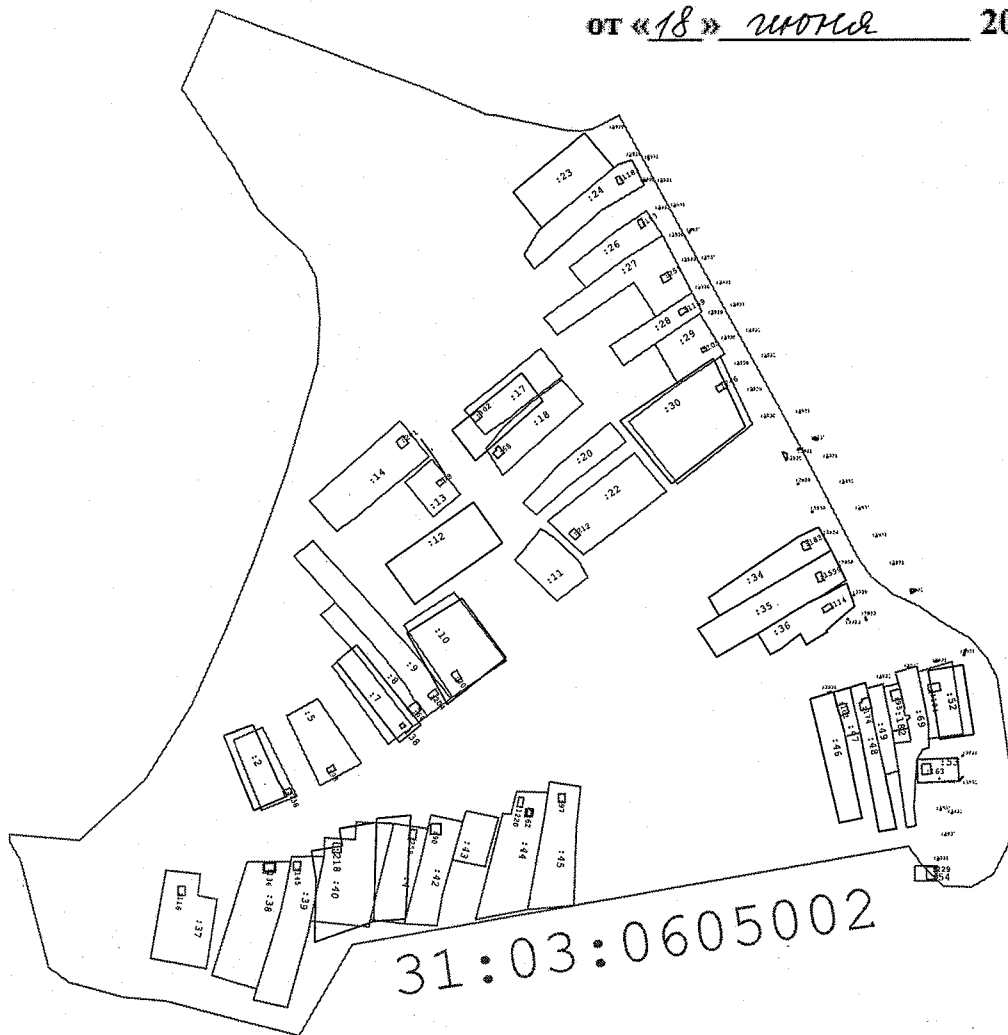
- - Существующая часть границы, имеющиеся в ГКН сведения о которой достаточны для определения её местоположения
- - Вновь образованная часть границы, сведения о которой достаточны для определения её местоположения
- : 24 - Кадастровый номер земельного участка
- 31:10:1011009 - Обозначение кадастрового квартала
- - Граница кадастрового квартала
- 697 - Прекращающая существование точка
- н701У - Характерная точка границ земельного участка
- 379 - Существующая точка, имеющиеся в ГКН сведения о которой позволяют однозначно определить её местоположение

Карта-план территории кадастрового квартала 31:03:0605002

Приложение № 29**УТВЕРЖДЕНА**

постановлением администрации

Губкинского городского округа

от «18» июня 2026 года № 777 на

Масштаб 1:7 000

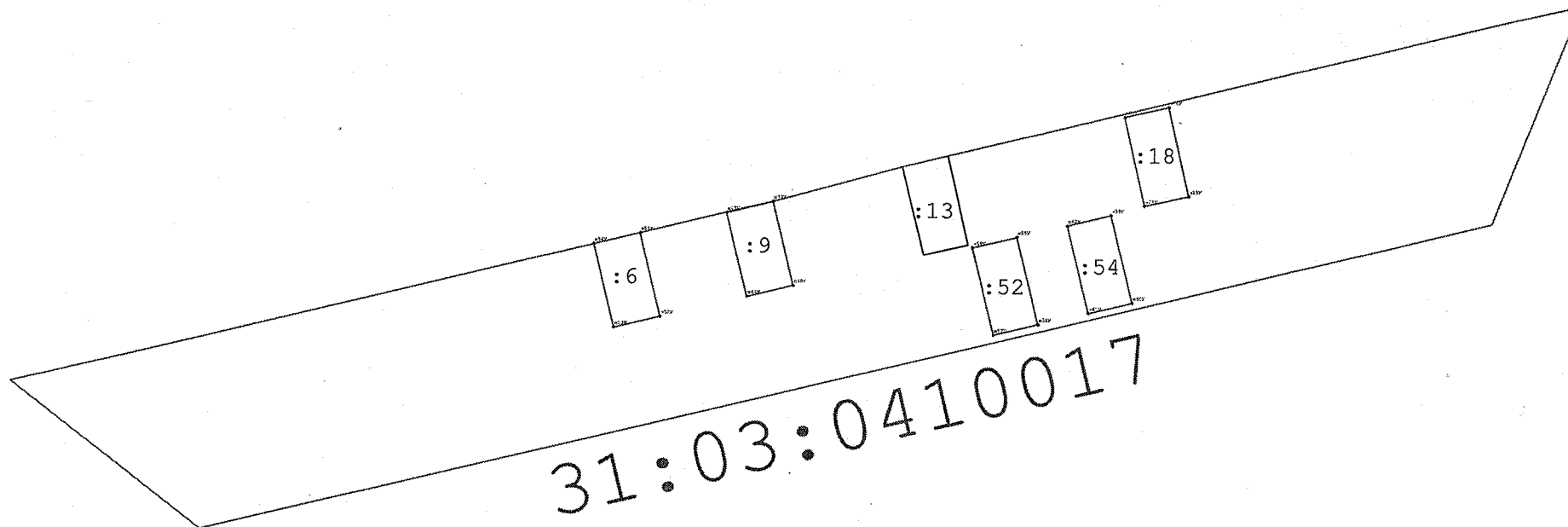
Условные обозначения:

- - Существующая часть границы, имеющиеся в ГКН сведения о которой достаточны для определения её местоположения
- - Вновь образованная часть границы, сведения о которой достаточны для определения её местоположения
- : 24 - Кадастровый номер земельного участка
- 31:10:1011009 - Обозначение кадастрового квартала
- - Граница кадастрового квартала
- 697 - Прекращающая существование точка
- н701У - Характерная точка границ земельного участка
- 379 - Существующая точка, имеющиеся в ГКН сведения о которой позволяют однозначно определить её местоположение

Карта-план территории кадастрового квартала 31:03:0410017

Приложение № 30

УТВЕРЖДЕНА
 постановлением администрации
 Губкинского городского округа
 от «18» июля 2026 года № 277 пг



Масштаб 1:2 700

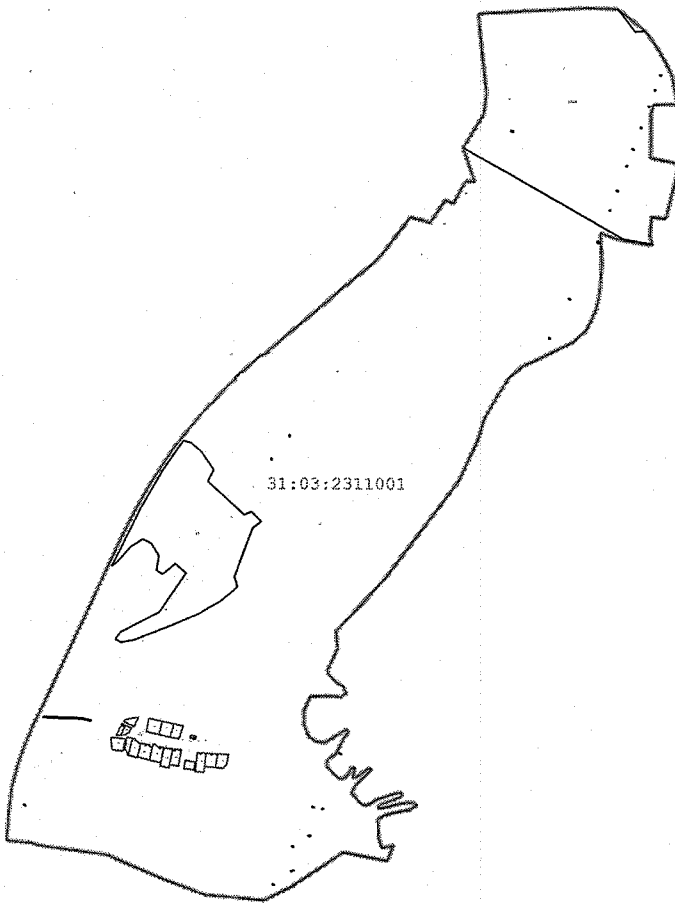
Условные обозначения:

- | | | | |
|------|---|---------------|--|
| — | - Существующая часть границы, имеющиеся в ГКН сведения о которой достаточны для определения её местоположения | — | - Вновь образованная часть границы, сведения о которой достаточны для определения её местоположения |
| : 24 | - Кадастровый номер земельного участка | 31:10:1011009 | - Обозначение кадастрового квартала |
| — | - Граница кадастрового квартала | <u>697</u> | - Прекращающая существование точка |
| • | - Характерная точка границ земельного участка | • 379 | - Существующая точка, имеющиеся в ГКН сведения о которой позволяют однозначно определить ее местоположение |

Карта-план территории кадастрового квартала 31:03:2311001

Приложение № 31**УТВЕРЖДЕНА**

постановлением администрации
Губкинского городского округа
от «18» июля 2026 года № 777 па



Масштаб 1:40 000

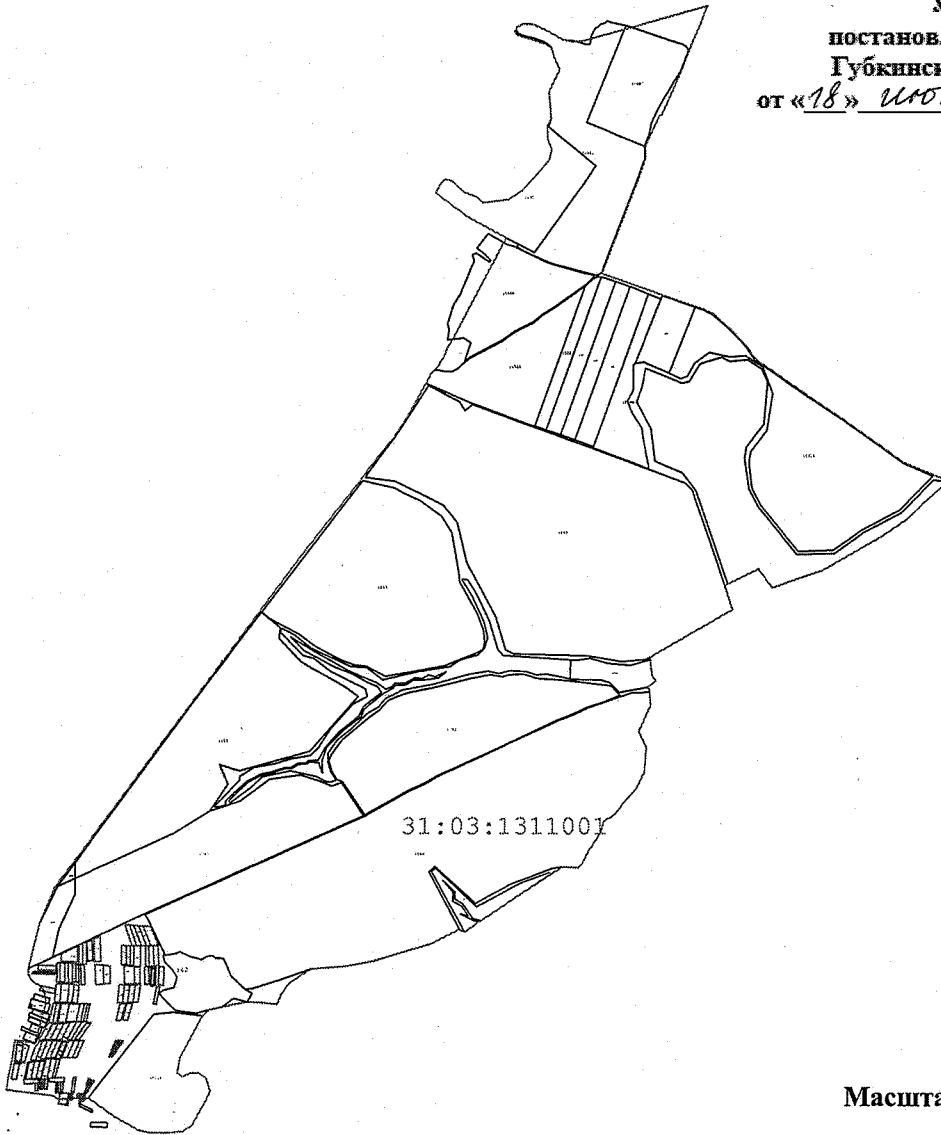
Условные обозначения:

- - Существующая часть границы, имеющиеся в ГКН сведения о которой достаточны для определения её местоположения
- - Вновь образованная часть границы, сведения о которой достаточны для определения её местоположения
- : 24 - Кадастровый номер земельного участка
- 31:10:1011009 - Обозначение кадастрового квартала
- - Граница кадастрового квартала
- 697 - Прекращающая существование точка
- н701У - Характерная точка границ земельного участка
- 379 - Существующая точка, имеющиеся в ГКН сведения о которой позволяют однозначно определить её местоположение

Карта-план территории кадастрового квартала 31:03:1311001

Приложение № 3а

УТВЕРЖДЕНА
 постановлением администрации
 Губкинского городского округа
 от «18» июня 2026 года № 777/19



Масштаб 1:37 000

Условные обозначения:

- - Существующая часть границы, имеющиеся в ГКН сведения о которой достаточны для определения её местоположения
- - Вновь образованная часть границы, сведения о которой достаточны для определения её местоположения
- : 24 - Кадастровый номер земельного участка
- 31:10:1011009 - Обозначение кадастрового квартала
- - Граница кадастрового квартала
- 697 - Прекращающая существование точка
- н701У - Характерная точка границ земельного участка
- 379 - Существующая точка, имеющиеся в ГКН сведения о которой позволяют однозначно определить её местоположение

Карта-план территории кадастрового квартала 31:03:2205008

Приложение № 33

УТВЕРЖДЕНА
 постановлением администрации
 Губкинского городского округа
 от «18» июня 2026 года № 477-па



31:03:2205008

Масштаб 1:4 000

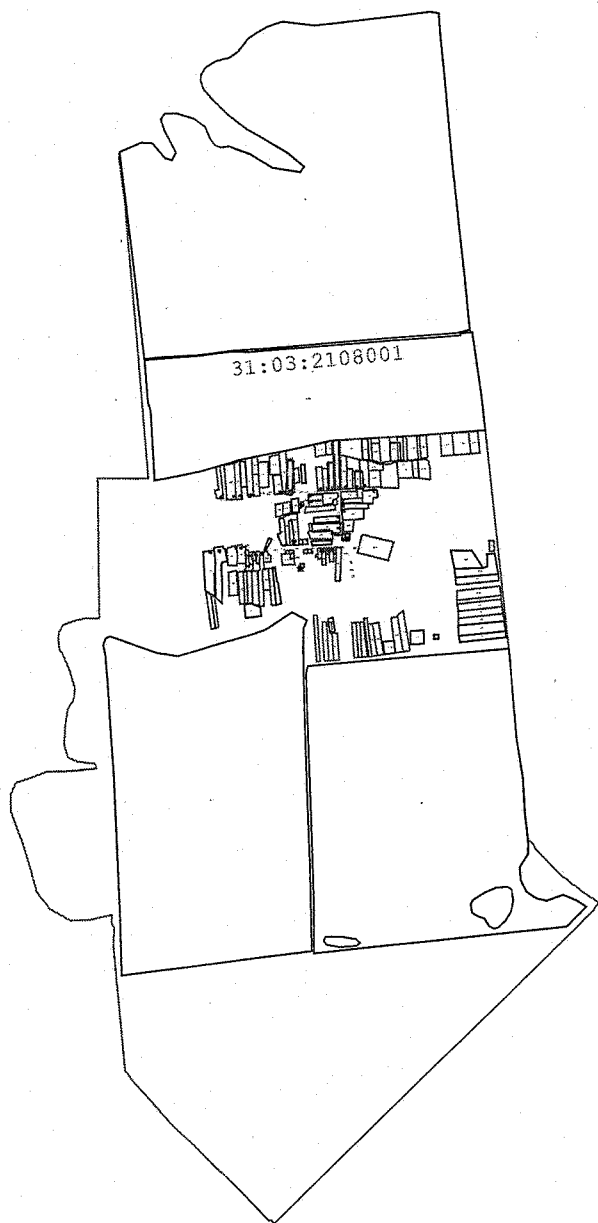
Условные обозначения:

- - Существующая часть границы, имеющиеся в ГКН сведения о которой достаточны для определения её местоположения
- - Вновь образованная часть границы, сведения о которой достаточны для определения её местоположения
- : 24 - Кадастровый номер земельного участка
- 31:10:1011009 - Обозначение кадастрового квартала
- - Граница кадастрового квартала
- 697 - Прекращающая существование точка
- н701У - Характерная точка границ земельного участка
- 379 - Существующая точка, имеющиеся в ГКН сведения о которой позволяют однозначно определить ее местоположение

Карта-план территории кадастрового квартала 31:03:2108001

Приложение № 34

УТВЕРЖДЕНА
 постановлением администрации
 Губкинского городского округа
 от «18» июля 2026 года № 777 па



Масштаб 1:32 000

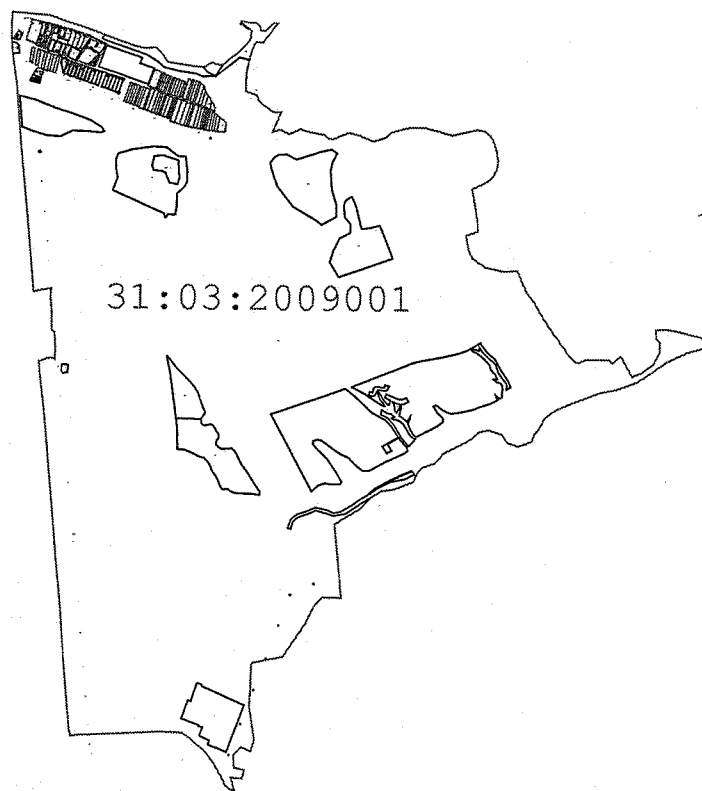
Условные обозначения:

- - Существующая часть границы, имеющиеся в ГКН сведения о которой достаточны для определения её местоположения
- - Вновь образованная часть границы, сведения о которой достаточны для определения её местоположения
- : 24 - Кадастровый номер земельного участка
- 31:10:1011009 - Обозначение кадастрового квартала
- - Граница кадастрового квартала
- 697 - Прекращающая существование точка
- н701У - Характерная точка границ земельного участка
- 379 - Существующая точка, имеющиеся в ГКН сведения о которой позволяют однозначно определить её местоположение

Карта-план территории кадастрового квартала 31:03:2009001

Приложение № 35

УТВЕРЖДЕНА
 постановлением администрации
 Губкинского городского округа
 от «18» июля 2026 года № 477па



Масштаб 1:50 000

Условные обозначения:

- - Существующая часть границы, имеющиеся в ГКН сведения о которой достаточны для определения её местоположения
- - Вновь образованная часть границы, сведения о которой достаточны для определения её местоположения
- : 24 - Кадастровый номер земельного участка
- 31:10:1011009 - Обозначение кадастрового квартала
- - Граница кадастрового квартала
- 697 - Прекращающая существование точка
- н701У - Характерная точка границ земельного участка
- 379 - Существующая точка, имеющиеся в ГКН сведения о которой позволяют однозначно определить ее местоположение

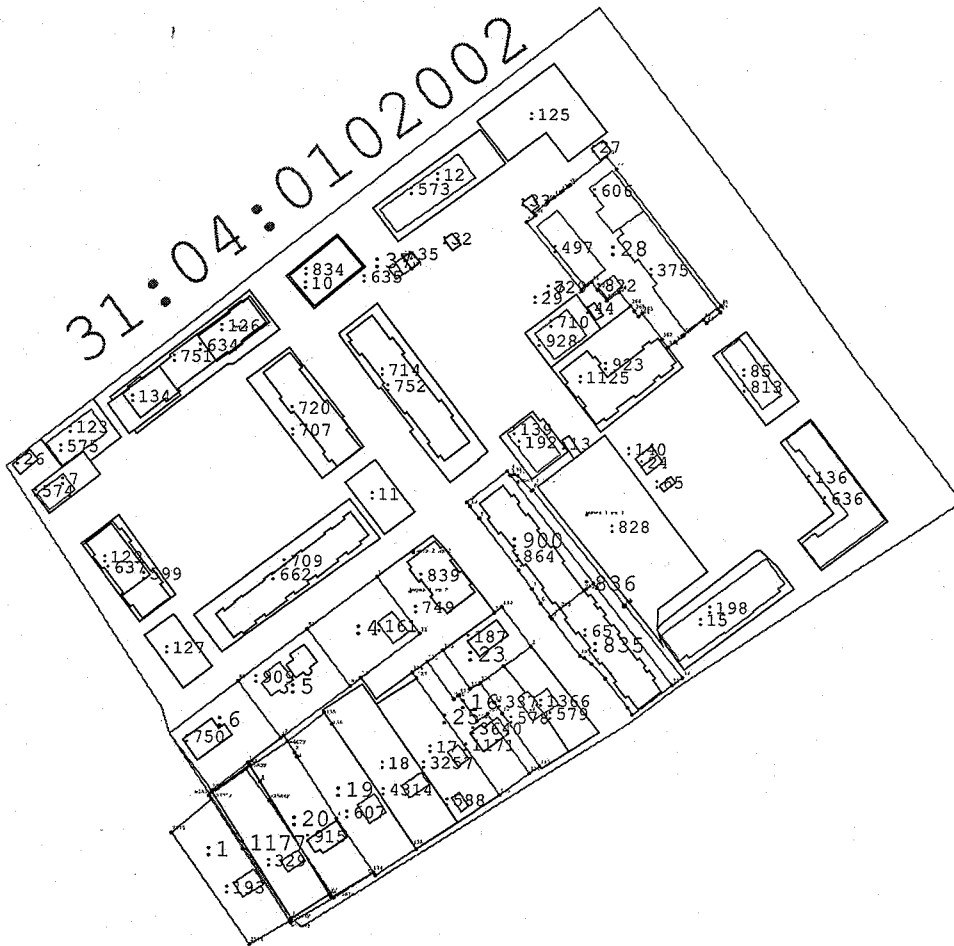
Карта-план территории кадастрового квартала 31:04:0102002

Приложение № 36

УТВЕРЖДЕНА

постановлением администрации
Губкинского городского округа

от «18» июня 2026 года № 777-па



Масштаб 1:3 000

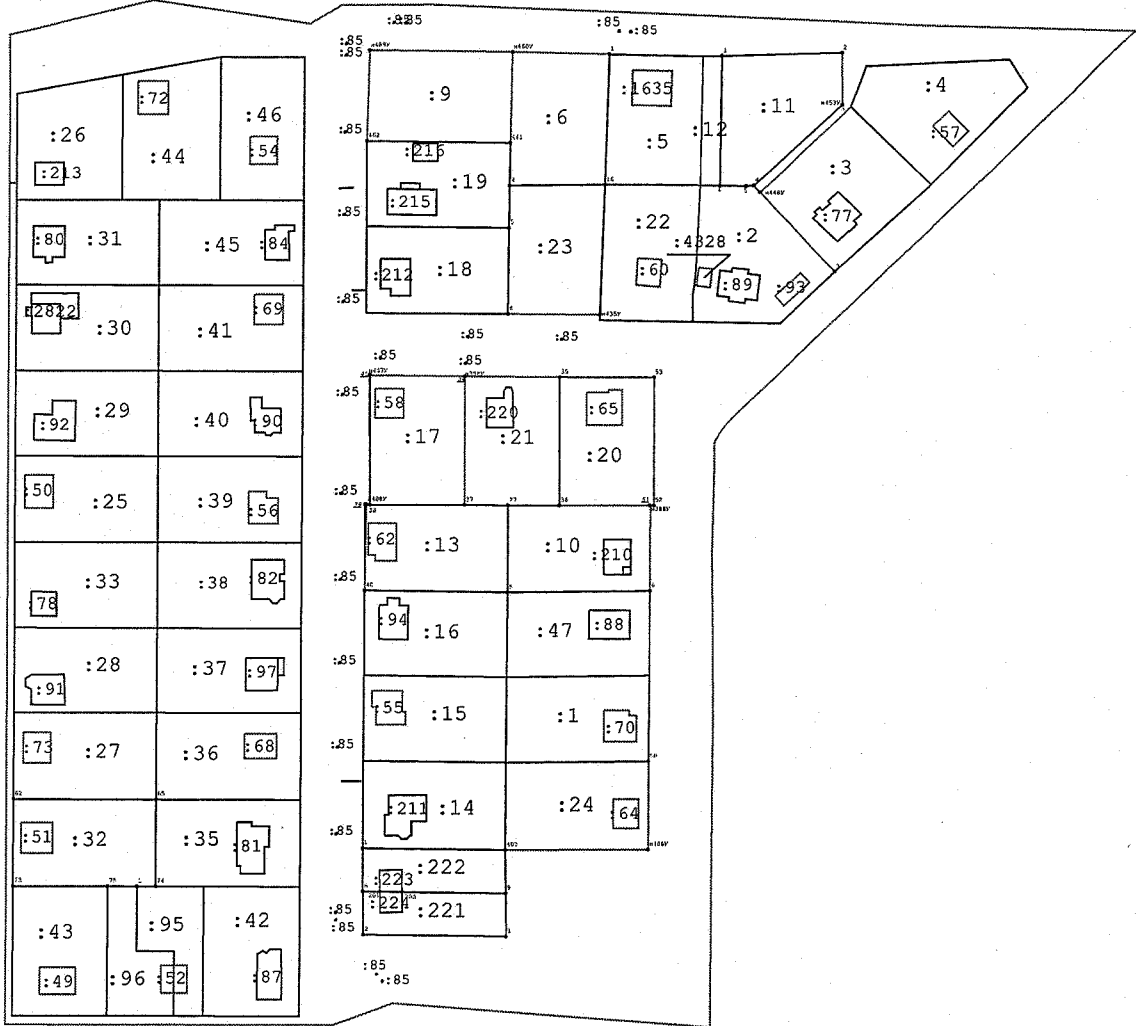
Условные обозначения:

- - Существующая часть границы, имеющиеся в ГКН сведения о которой достаточны для определения её местоположения
- - Вновь образованная часть границы, сведения о которой достаточны для определения её местоположения
- : 24 - Кадастровый номер земельного участка
- 31:10:1011009 - Обозначение кадастрового квартала
- - Граница кадастрового квартала
- 697 - Прекращающая существование точка
- н701У - Характерная точка границ земельного участка
- 379 - Существующая точка, имеющиеся в ГКН сведения о которой позволяют однозначно определить её местоположение

Карта-план территории кадастрового квартала 31:04:0203002

Приложение № 38

УТВЕРЖДЕНА
 постановлением администрации
 Дубкинского городского округа
 от «18» июля 2026 года № 4777а



31:04:0203002

Масштаб 1:2 500

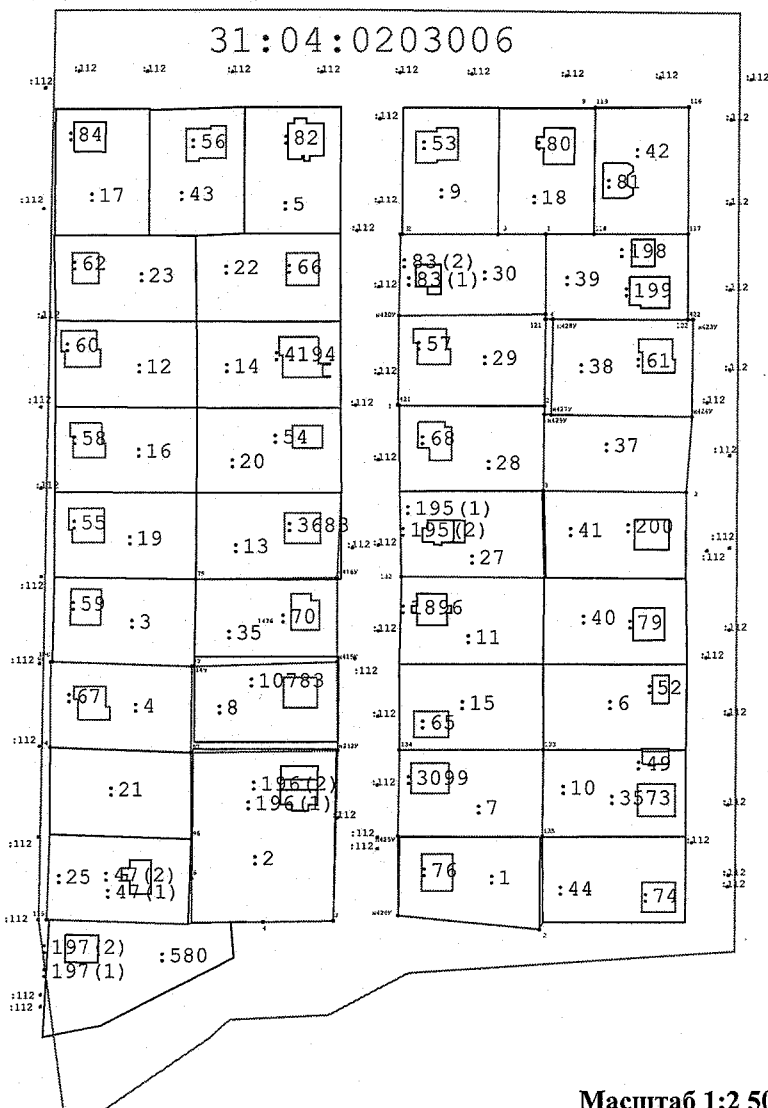
Условные обозначения:

- - Существующая часть границы, имеющиеся в ГКН сведения о которой достаточны для определения её местоположения
- - Вновь образованная часть границы, сведения о которой достаточны для определения её местоположения
- : 24 - Кадастровый номер земельного участка
- 31:10:1011009 - Обозначение кадастрового квартала
- - Граница кадастрового квартала
- 697 - Прекращающая существование точка
- н701У - Характерная точка границ земельного участка
- 379 - Существующая точка, имеющиеся в ГКН сведения о которой позволяют однозначно определить её местоположение

Карта-план территории кадастрового квартала 31:04:0203006

Приложение № 39

УТВЕРЖДЕНА
 постановлением администрации
 Губкинского городского округа
 от «18» июля 2026 года № 777па



Масштаб 1:2 500

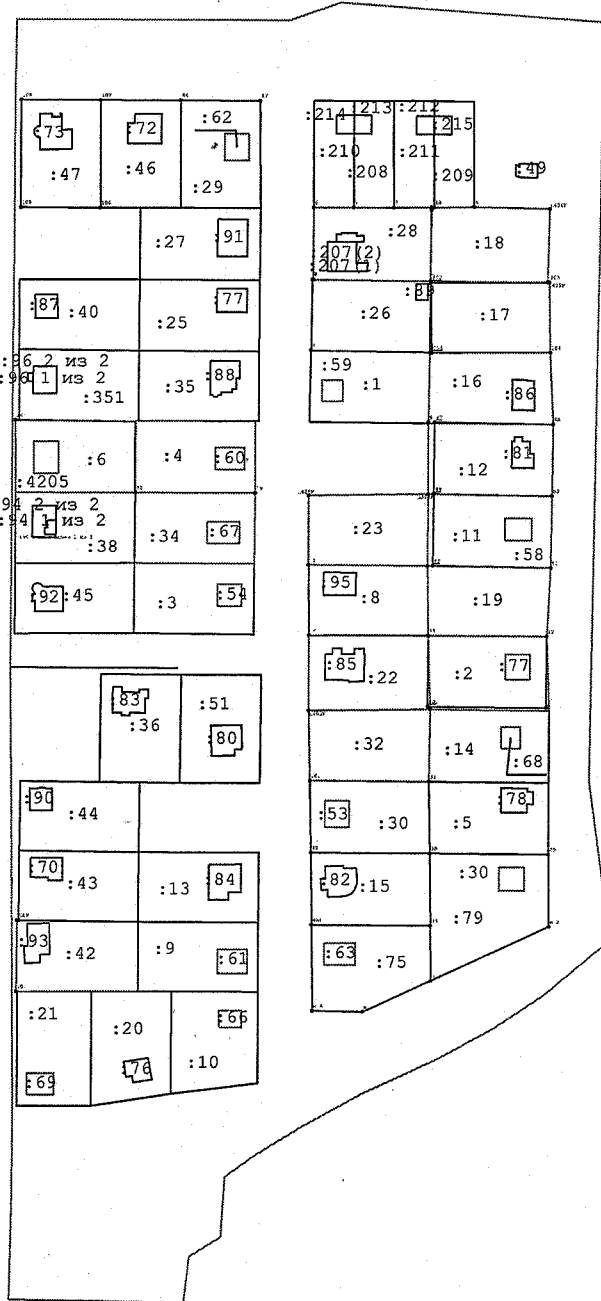
Условные обозначения:

- - Существующая часть границы, имеющиеся в ГКН сведения о которой достаточны для определения её местоположения
- - - - - Вновь образованная часть границы, сведения о которой достаточны для определения её местоположения
- : 24 - Кадастровый номер земельного участка
- 31:10:1011009 - Обозначение кадастрового квартала
- - - - - Граница кадастрового квартала
- 697 - Прекращающая существование точка
- н701У - Характерная точка границ земельного участка
- 379 - Существующая точка, имеющиеся в ГКН сведения о которой позволяют однозначно определить её местоположение

Карта-план территории кадастрового квартала 31:04:0203007

Приложение № 41

УТВЕРЖДЕНА
 постановлением администрации
 Губкинского городского округа
 от «18» июля 2026 года № 777 п/а



Масштаб 1:3 000

Условные обозначения:

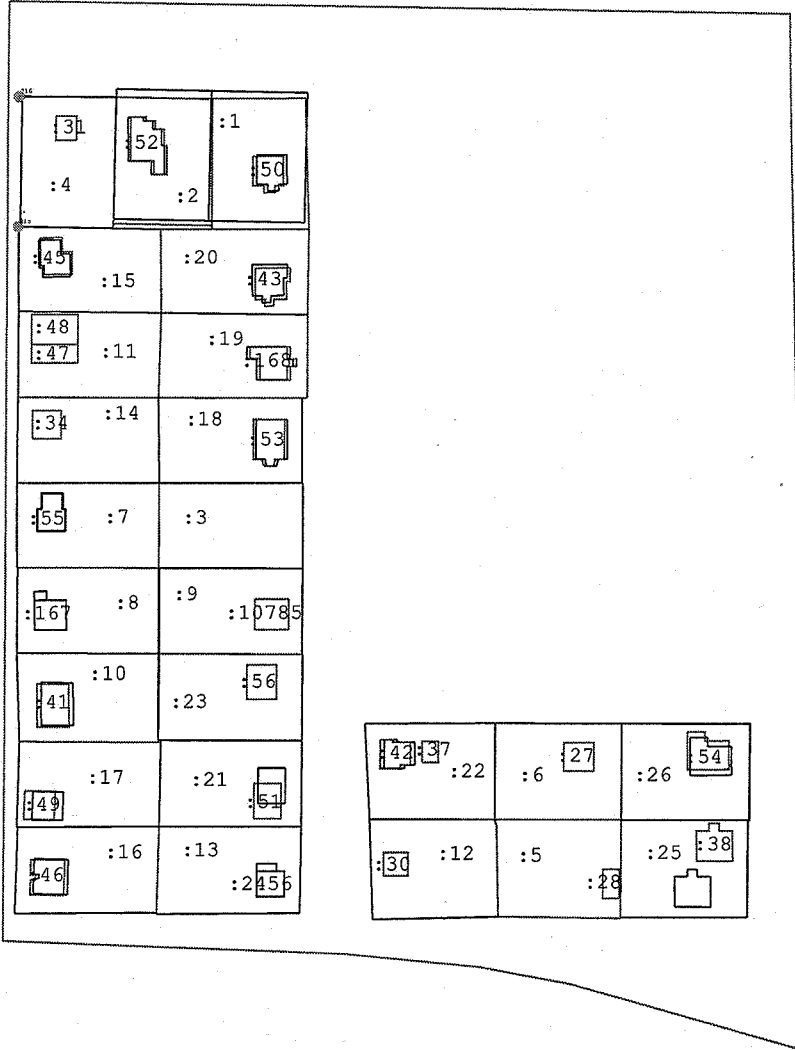
- - Существующая часть границы, имеющиеся в ГКН сведения о которой достаточны для определения её местоположения
- - Вновь образованная часть границы, сведения о которой достаточны для определения её местоположения
- :24 - Кадастровый номер земельного участка
- 31:10:1011009 - Обозначение кадастрового квартала
- - Граница кадастрового квартала
- 697 - Прекращающая существование точка
- н701У - Характерная точка границ земельного участка
- 379 - Существующая точка, имеющиеся в ГКН сведения о которой позволяют однозначно определить её местоположение

Карта-план территории кадастрового квартала 31:04:0203005

31:04:0203005

Приложение № 43

УТВЕРЖДЕНА
 постановлением администрации
 Губкинского городского округа
 от «18» ИЮЛЯ 2026 года № 777/ПА



Масштаб 1:2 500

Условные обозначения:

- - Существующая часть границы, имеющиеся в ГКН сведения о которой достаточны для определения её местоположения
- - - - - Вновь образованная часть границы, сведения о которой достаточны для определения её местоположения
- : 24 - Кадастровый номер земельного участка
- 31:10:1011009 - Обозначение кадастрового квартала
- - - - - Граница кадастрового квартала
- 697 - Прекращающая существование точка
- 701У - Характерная точка границ земельного участка
- 379 - Существующая точка, имеющиеся в ГКН сведения о которой позволяют однозначно определить её местоположение