



ГУБКИНСКИЙ ГОРОДСКОЙ ОКРУГ  
БЕЛГОРОДСКОЙ ОБЛАСТИ

## АДМИНИСТРАЦИЯ ГУБКИНСКОГО ГОРОДСКОГО ОКРУГА

### ПОСТАНОВЛЕНИЕ

Губкин

« 15 » апреля 2026 г.

№ 421-па

#### Об утверждении карт – планов территорий кадастровых кварталов

В соответствии с Федеральным законом от 24 июля 2007 года № 221-ФЗ «О кадастровой деятельности», с учетом протоколов заседаний и заключений согласительной комиссии по согласованию местоположения границ земельных участков при выполнении комплексных кадастровых работ на территории Губкинского городского округа, созданной распоряжением администрации Губкинского городского округа от 22 июня 2017 года № 343-ра «О создании согласительной комиссии по согласованию местоположения границ земельных участков при выполнении комплексных кадастровых работ на территории Губкинского городского округа» администрация Губкинского городского округа

#### ПОСТАНОВЛЯЕТ:

1. Утвердить карты - планы территорий кадастровых кварталов, расположенных в границах Губкинского городского округа Белгородской области, подготовленные в результате выполнения комплексных кадастровых работ, с учетными номерами:

- 31:04:0102001 (приложение № 1);
- 31:03:0102007 (приложение № 2);
- 31:04:0101001 (приложение № 3);
- 31:03:2107002 (приложение № 4);
- 31:03:0405003 (приложение № 5);
- 31:03:1908003 (приложение № 6);
- 31:03:2105002 (приложение № 7);
- 31:03:1603013 (приложение № 8);
- 31:03:0501002 (приложение № 9);
- 31:03:0807007 (приложение № 10);

- 31:03:1314001 (приложение № 11).

2. Комитету по управлению муниципальной собственностью администрации Губкинского городского округа (Викторова О.В.) обеспечить в установленном действующим законодательством порядке внесение в Единый государственный реестр недвижимости сведений о земельных участках и местоположении на них зданий, сооружений, объектов незавершенного строительства, полученных в результате выполнения комплексных кадастровых работ.

3. Опубликовать постановление в средствах массовой информации.

4. Контроль за исполнением постановления возложить на председателя комитета по управлению муниципальной собственностью администрации Губкинского городского округа Викторovu О.В.

**Глава администрации  
Губкинского городского округа**



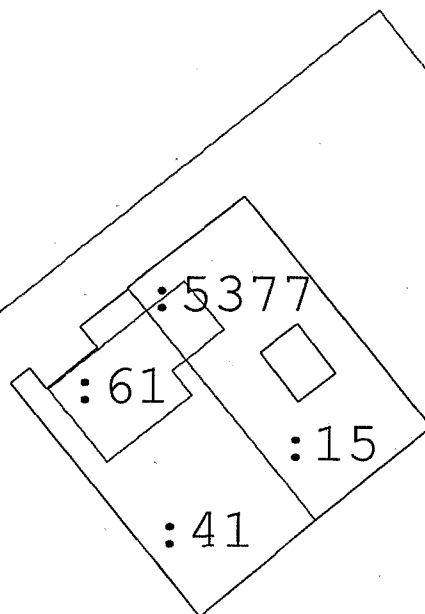
**В.Г. Голиков**

## Карта-план территории кадастрового квартала 31:04:0102001

Приложение № 1

31:04:0102001

УТВЕРЖДЕНА  
 постановлением администрации  
 Губкинского городского округа  
 от «15» апреля 2026 года № 421-па



Масштаб 1:1 000

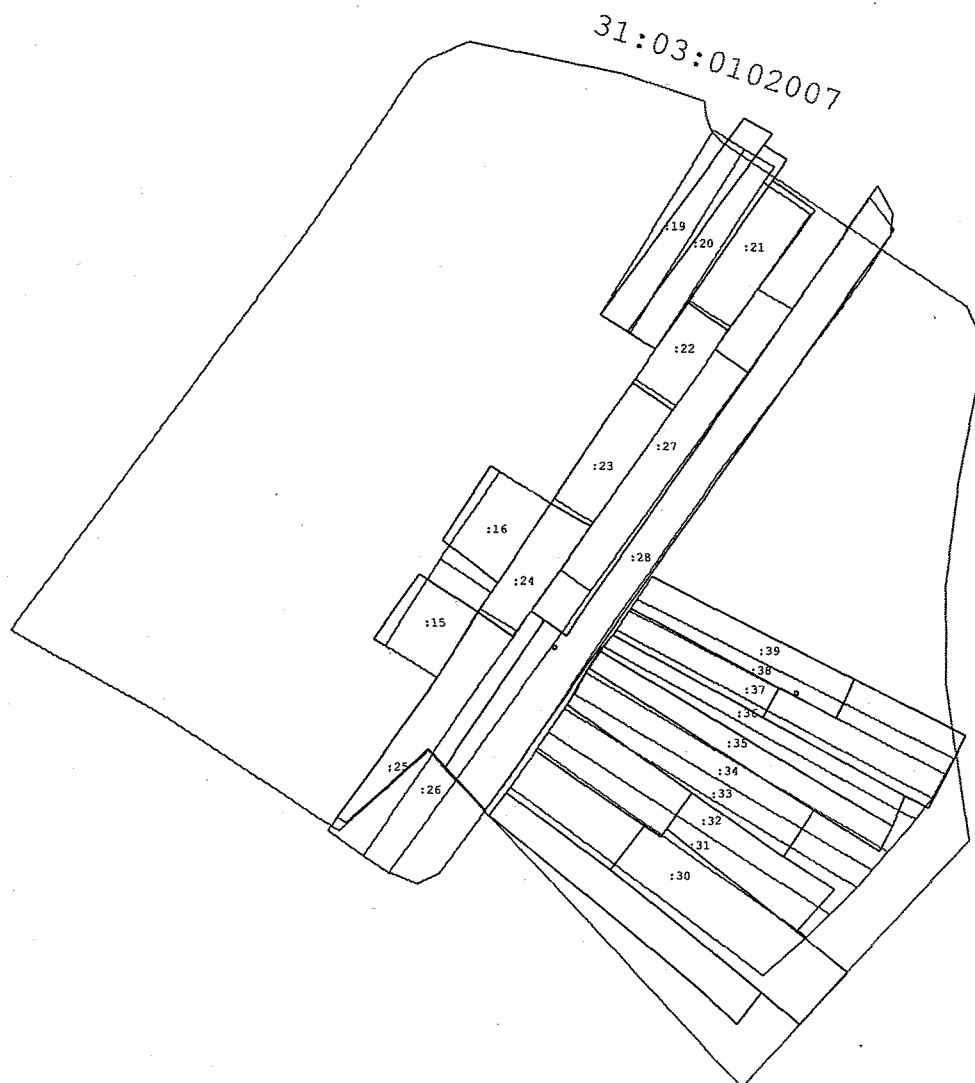
## Условные обозначения:

- |      |   |               |  |
|------|---|---------------|--|
| —    | - Существующая часть границы, имеющиеся в ГКН сведения о которой достаточны для определения её местоположения | —             | - Вновь образованная часть границы, сведения о которой достаточны для определения её местоположения        |
| : 24 | - Кадастровый номер земельного участка  | 31:10:1011009 | - Обозначение кадастрового квартала  |
| —    | - Граница кадастрового квартала   | <u>697</u>    | - Прекращающая существование точка   |
| •    | - Характерная точка границ земельного участка   | • 379         | - Существующая точка, имеющиеся в ГКН сведения о которой позволяют однозначно определить ее местоположение |

## Карта-план территории кадастрового квартала 31:03:0102007

Приложение № 2

УТВЕРЖДЕНА  
 постановлением администрации  
 Губкинского городского округа  
 от «15» апреля 2026 года № 42/па



Масштаб 1:4 500

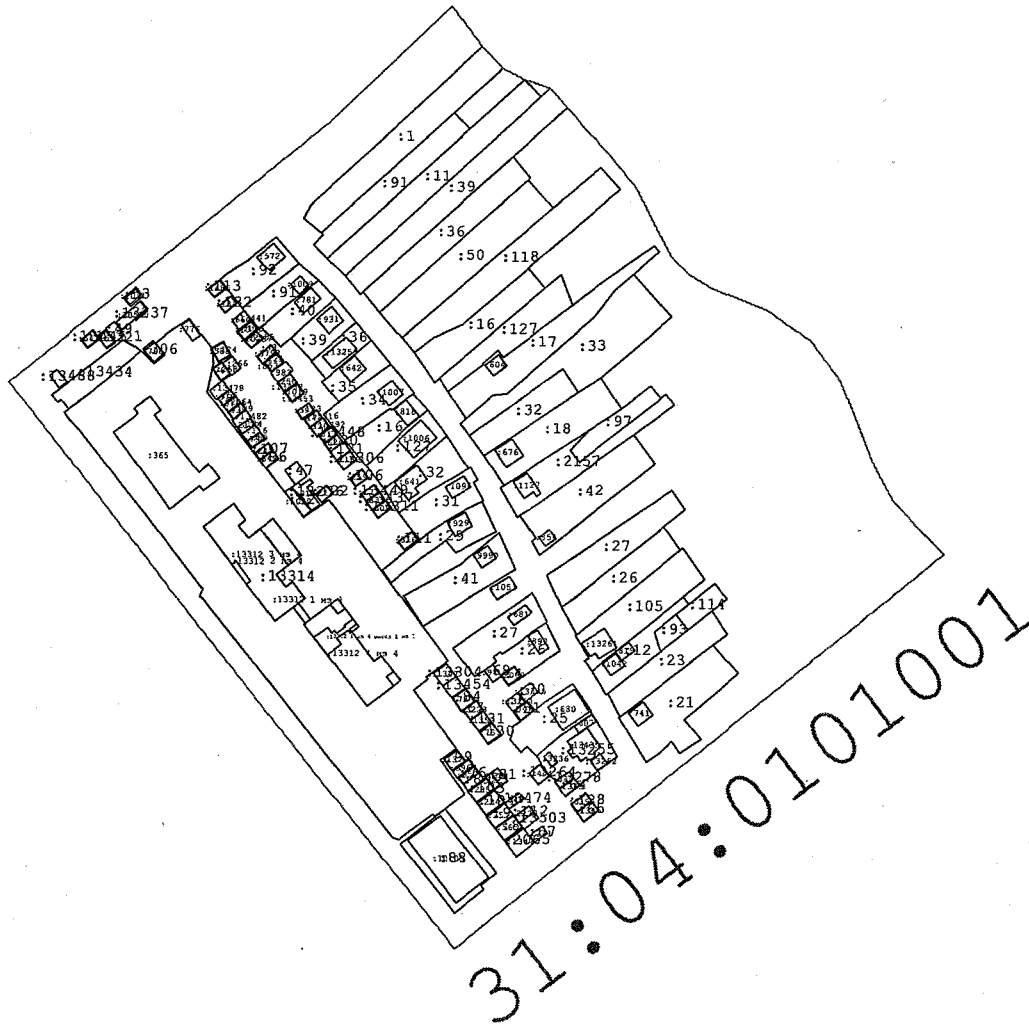
## Условные обозначения:

- - Существующая часть границы, имеющиеся в ГКН сведения о которой достаточны для определения её местоположения
- - Вновь образованная часть границы, сведения о которой достаточны для определения её местоположения
- : 24 - Кадастровый номер земельного участка
- 31:10:1011009 - Обозначение кадастрового квартала
- - Граница кадастрового квартала
- 697 - Прекращающая существование точка
- - Характерная точка границ земельного участка
- 379 - Существующая точка, имеющиеся в ГКН сведения о которой позволяют однозначно определить её местоположение

## Карта-план территории кадастрового квартала 31:04:0101001

Приложение № 3

УТВЕРЖДЕНА  
 постановлением администрации  
 Губкинского городского округа  
 от «15» апреля 2026 года № 421/нв



Масштаб 1:3 000

## Условные обозначения:

- - Существующая часть границы, имеющиеся в ГКН сведения о которой достаточны для определения её местоположения
- - Вновь образованная часть границы, сведения о которой достаточны для определения её местоположения
- : 24 - Кадастровый номер земельного участка
- 31:10:1011009 - Обозначение кадастрового квартала
- - Граница кадастрового квартала
- 697 - Прекращающая существование точка
- н701У - Характерная точка границ земельного участка
- 379 - Существующая точка, имеющиеся в ГКН сведения о которой позволяют однозначно определить её местоположение

## Карта-план территории кадастрового квартала 31:03:2107002

Приложение № 4

УТВЕРЖДЕНА

постановлением администрации  
Губкинского городского округа  
от «15» апреля 2026 года № 181-па



Масштаб 1:15 000

## Условные обозначения:

- - Существующая часть границы, имеющиеся в ГКН сведения о которой достаточны для определения её местоположения
- - Вновь образованная часть границы, сведения о которой достаточны для определения её местоположения
- : 24 - Кадастровый номер земельного участка
- 31:10:1011009 - Обозначение кадастрового квартала
- - Граница кадастрового квартала
- 697 - Прекращающая существование точка
- н701У - Характерная точка границ земельного участка
- 379 - Существующая точка, имеющиеся в ГКН сведения о которой позволяют однозначно определить ее местоположение

## Карта- план территории кадастрового квартала 31:03:0405003

Приложение № 5

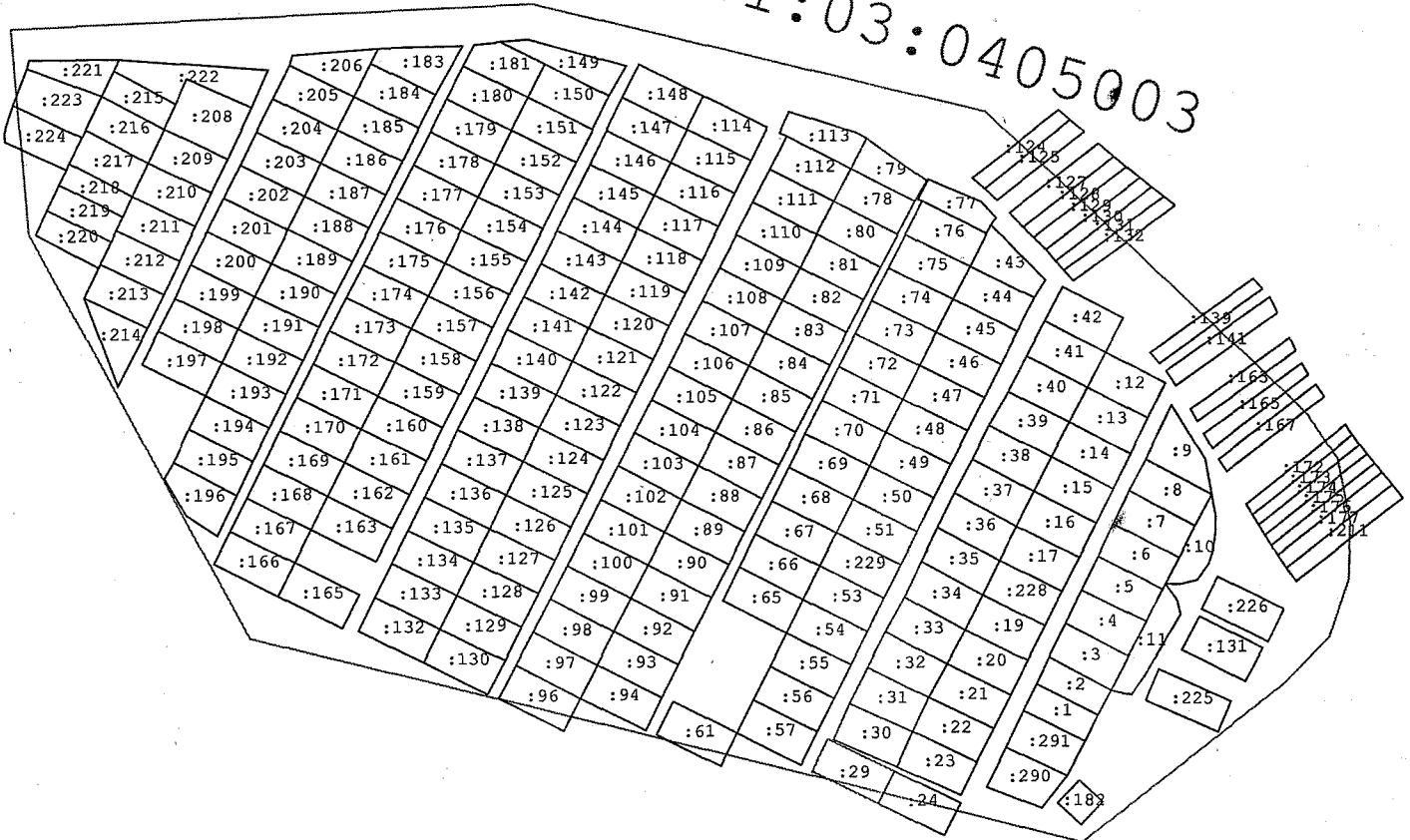
УТВЕРЖДЕНА

постановлением администрации

Губкинского городского округа

от «15» апреля 2026 года № 421-па

31:03:0405003



Масштаб 1:4 100

## Условные обозначения:

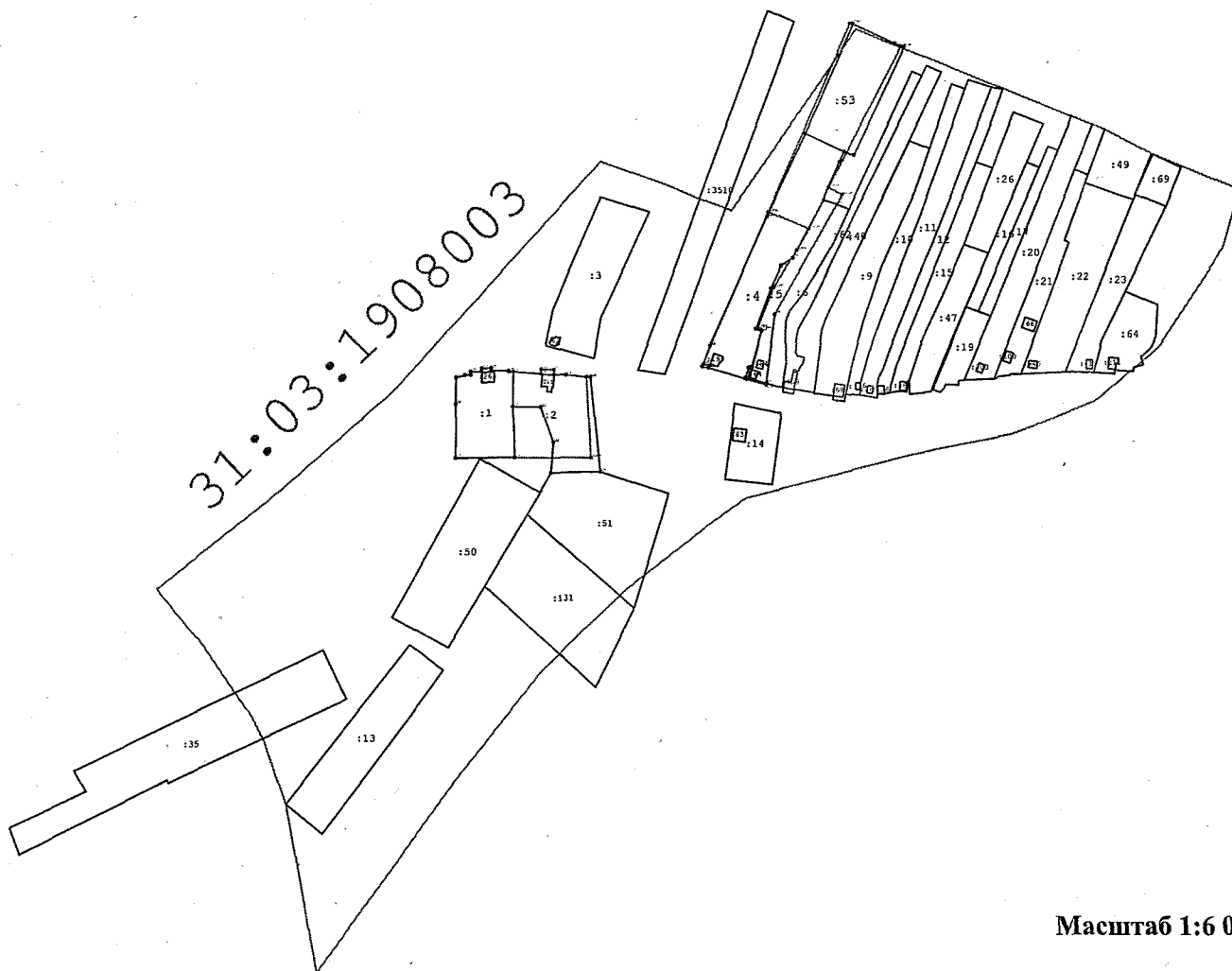
- - Существующая часть границы, имеющиеся в ГКН сведения о которой достаточны для определения её местоположения
- - Вновь образованная часть границы, сведения о которой достаточны для определения её местоположения
- : 24 - Кадастровый номер земельного участка
- 31:10:1011009 - Обозначение кадастрового квартала
- - Граница кадастрового квартала
- 697 - Прекращающая существование точка
- №701У - Характерная точка границ земельного участка
- 379 - Существующая точка, имеющиеся в ГКН сведения о которой позволяют однозначно определить её местоположение

## Карта-план территории кадастрового квартала 31:03:1908003

Приложение № 6

УТВЕРЖДЕНА

постановлением администрации  
Губкинского городского округа  
от «15» апреля 2026 года № 429719



Масштаб 1:6 000

## Условные обозначения:

- - Существующая часть границы, имеющиеся в ГКН сведения о которой достаточны для определения её местоположения
- - Вновь образованная часть границы, сведения о которой достаточны для определения её местоположения
- : 24 - Кадастровый номер земельного участка
- 31:10:1011009 - Обозначение кадастрового квартала
- - Граница кадастрового квартала
- 697 - Прекращающая существование точка
- н701У - Характерная точка границ земельного участка
- 379 - Существующая точка, имеющиеся в ГКН сведения о которой позволяют однозначно определить её местоположение

## Карта-план территории кадастрового квартала 31:03:2105002





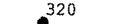
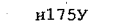

Приложение № 7

УТВЕРЖДЕНА  
 постановлением администрации  
 Губкинского городского округа  
 от «15» апреля 2026 года № 421702



Масштаб 1:7 300

## Условные обозначения:

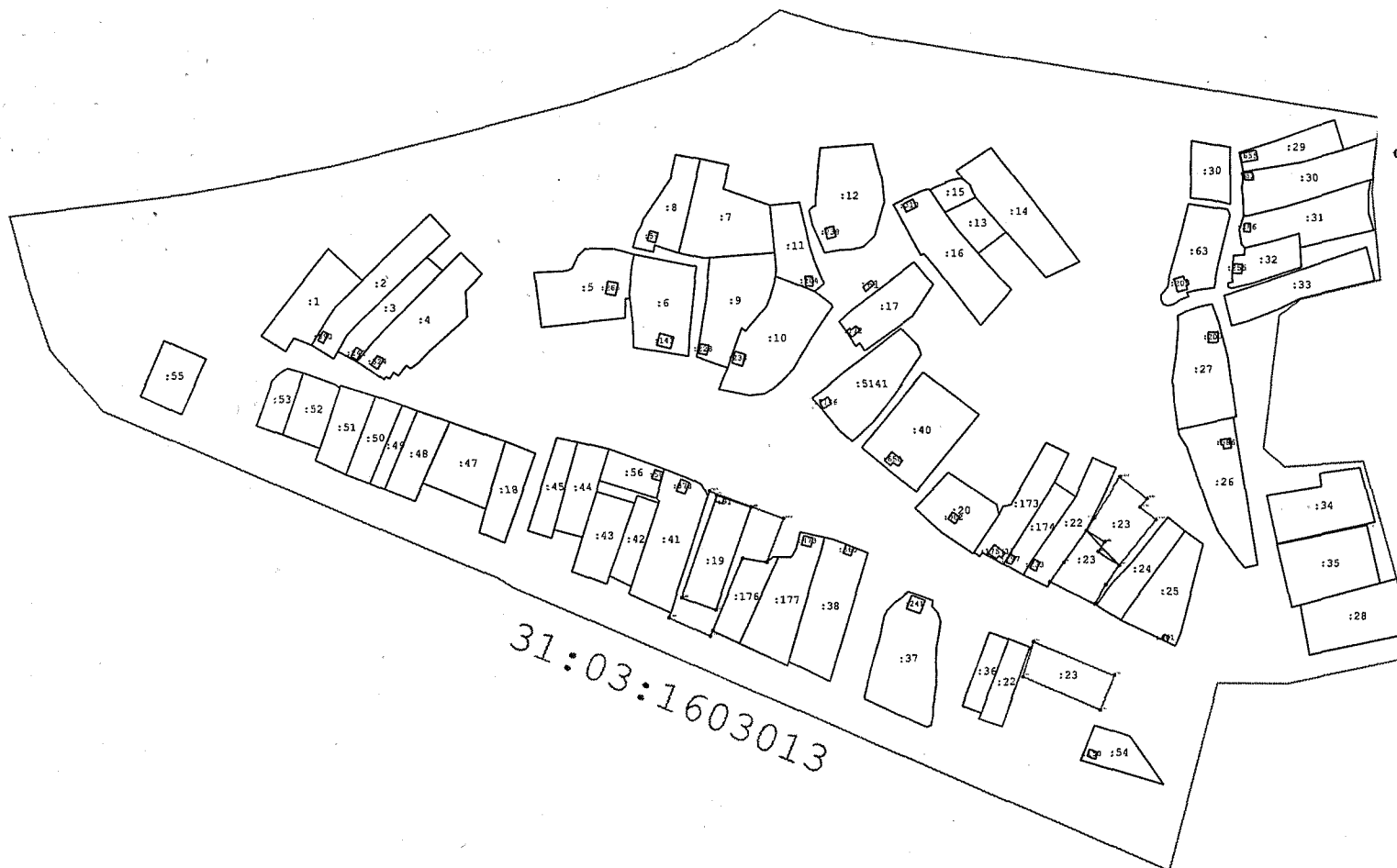
-  - часть границы, сведения ЕГРН о которой позволяют однозначно определить ее положение на местности
-  - часть границы, местоположение которой определено при выполнении кадастровых работ
-  - Граница кадастрового квартала
-  - Номер кадастрового квартала
-  320 - Существующая точка, имеющаяся в ЕГРН, сведения о которой позволяют однозначно определить ее местоположение
-  н175у - Характерная точка границы земельного участка
-  129 - Прекращающая существование точка, сведения о которой позволяют однозначно определить ее местоположение

## Карта-план территории кадастрового квартала 31:03:1603013

Приложение № 1

УТВЕРЖДЕНА

постановлением администрации  
Губкинского городского округа  
от «15» апреля 2026 года № 42/176



Масштаб 1:6 500

## Условные обозначения:

- |       |   |               |  |
|-------|---|---------------|--|
| —     | - Существующая часть границы, имеющиеся в ГКН сведения о которой достаточны для определения её местоположения | —             | - вновь образованная часть границы, сведения о которой достаточны для определения её местоположения        |
| : 24  | - Кадастровый номер земельного участка  | 31:10:1011009 | - Обозначение кадастрового квартала  |
| —     | - Граница кадастрового квартала   | 697           | - Прекращающая существование точка   |
| н701У | - Характерная точка границ земельного участка   | 379           | - Существующая точка, имеющиеся в ГКН сведения о которой позволяют однозначно определить ее местоположение |

## Карта-план территории кадастрового квартала 31:03:0501002

Приложение № 9

УТВЕРЖДЕНА

постановлением администрации  
Губкинского городского округа  
от «15» апреля 2026 года № 421-74



Масштаб 1:9 500

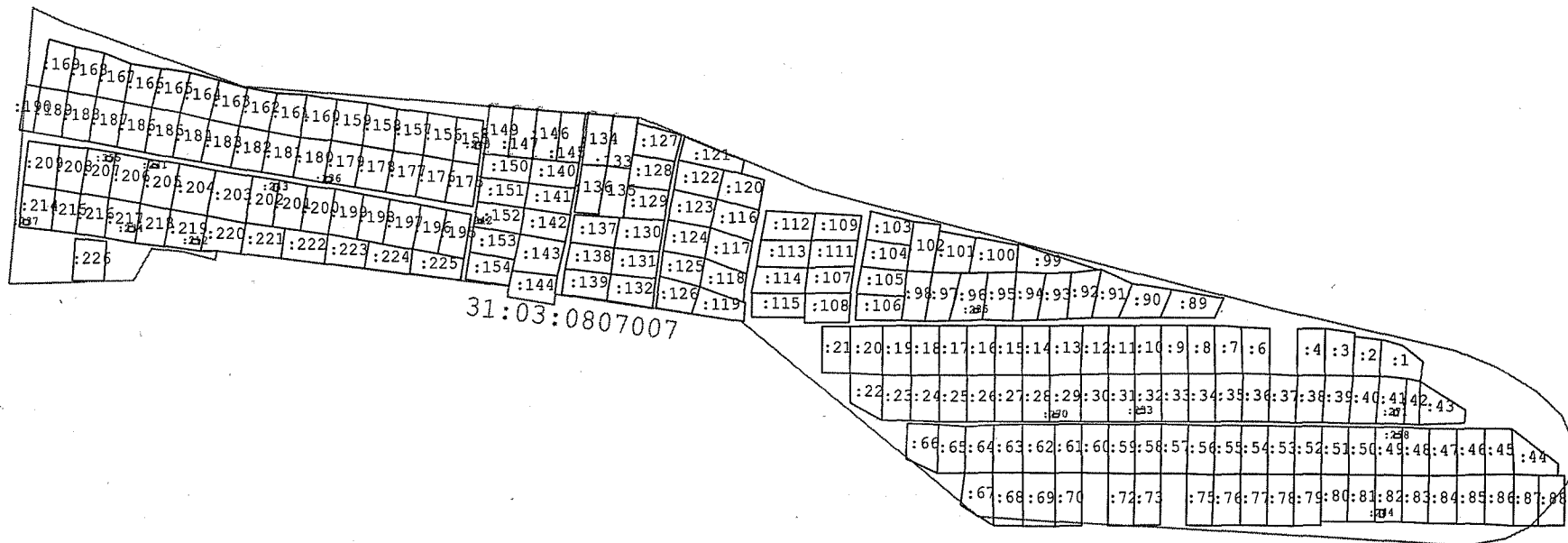
## Условные обозначения:

- - Существующая часть границы, имеющиеся в ГКН сведения о которой достаточны для определения её местоположения
- - Вновь образованная часть границы, сведения о которой достаточны для определения её местоположения
- : 24 - Кадастровый номер земельного участка
- 31:10:1011009 - Обозначение кадастрового квартала
- - Граница кадастрового квартала
- 697 - Прекращающая существование точка
- н701У - Характерная точка границ земельного участка
- 379 - Существующая точка, имеющиеся в ГКН сведения о которой позволяют однозначно определить её местоположение

Карта-план территории кадастрового квартала 31:03:0807007

Приложение № 10

УТВЕРЖДЕНА  
 постановлением администрации  
 Губкинского городского округа  
 от «15» апреля 2026 года № 421/19

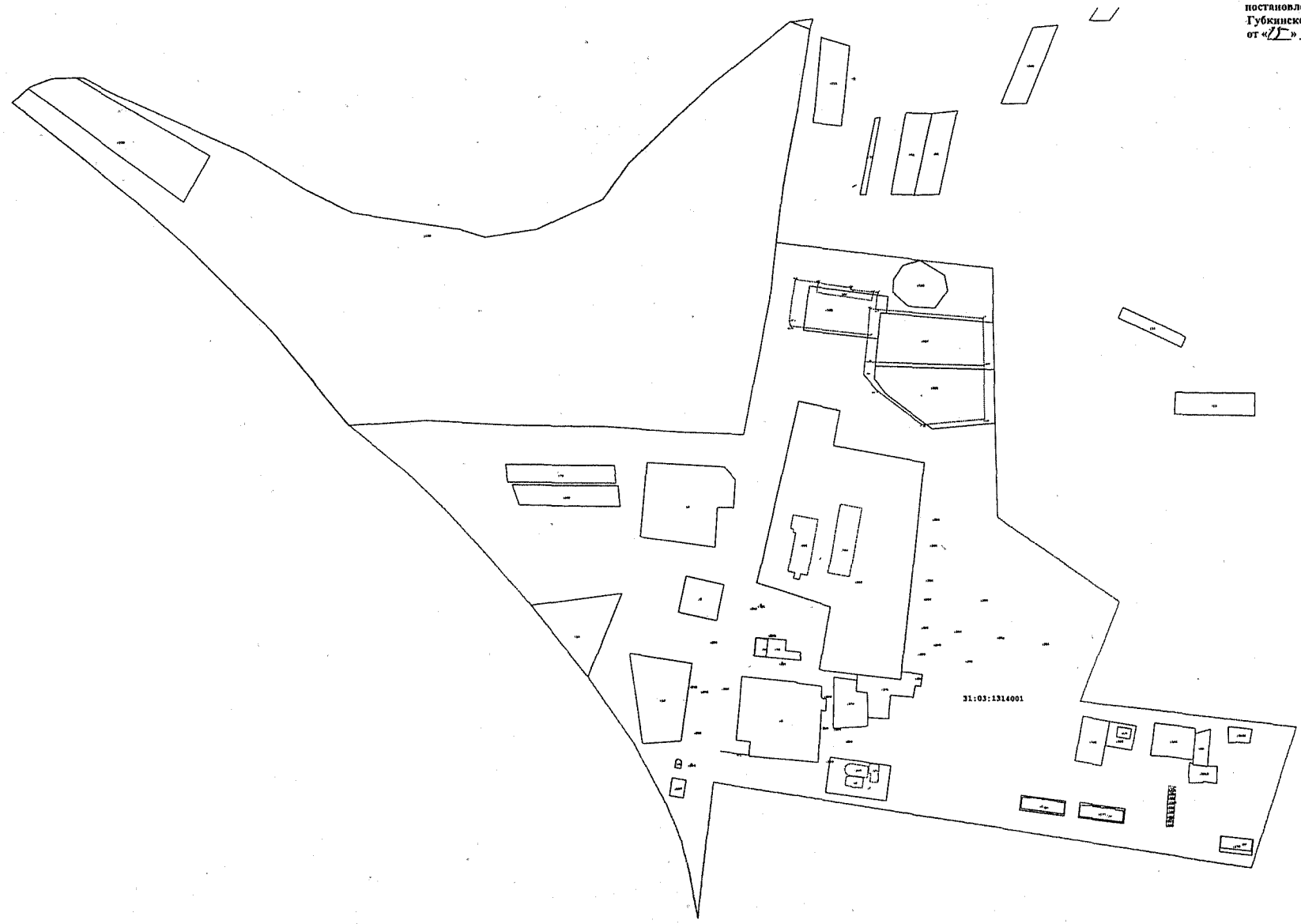


Масштаб 1:5 500

Условные обозначения:

- |       |   |               |  |
|-------|---|---------------|--|
| —     | - Существующая часть границы, имеющиеся в ГКН сведения о которой достаточны для определения её местоположения | —             | - Вновь образованная часть границы, сведения о которой достаточны для определения её местоположения        |
| : 24  | - Кадастровый номер земельного участка  | 31:10:1011009 | - Обозначение кадастрового квартала  |
| —     | - Граница кадастрового квартала   | 697           | - Прекращающая существование точка   |
| н701у | - Характерная точка границ земельного участка   | 379           | - Существующая точка, имеющиеся в ГКН сведения о которой позволяют однозначно определить ее местоположение |

УТВЕРЖДЕНА  
постановлением администрации  
Губкинского городского округа  
от «15» апреля 2026г. № 421-ПА



Масштаб 1:2000

- Условные знаки и обозначения:
- часть границы земельного участка или часть контура объекта капитального строительства, в отношении которых выполнялись комплексные кадастровые работы
  - существующая часть границы земельного участка или часть контура объекта капитального строительства, сведения о которых внесены в ЕГРН
  - граница кадастрового квартала
  - 31 кадастровый номер земельного участка, сведения о котором внесены в ЕГРН
  - 36 кадастровый номер объекта капитального строительства, сведения о котором внесены в ЕГРН
  - 31:03:1314001 номер кадастрового квартала
  - 1/9 координатная точка (визуальная точка) земельного участка
  - 1 координатная точка границы земельного участка, использованная в том или ином документе, или было утверждено в результате комплексных кадастровых работ