

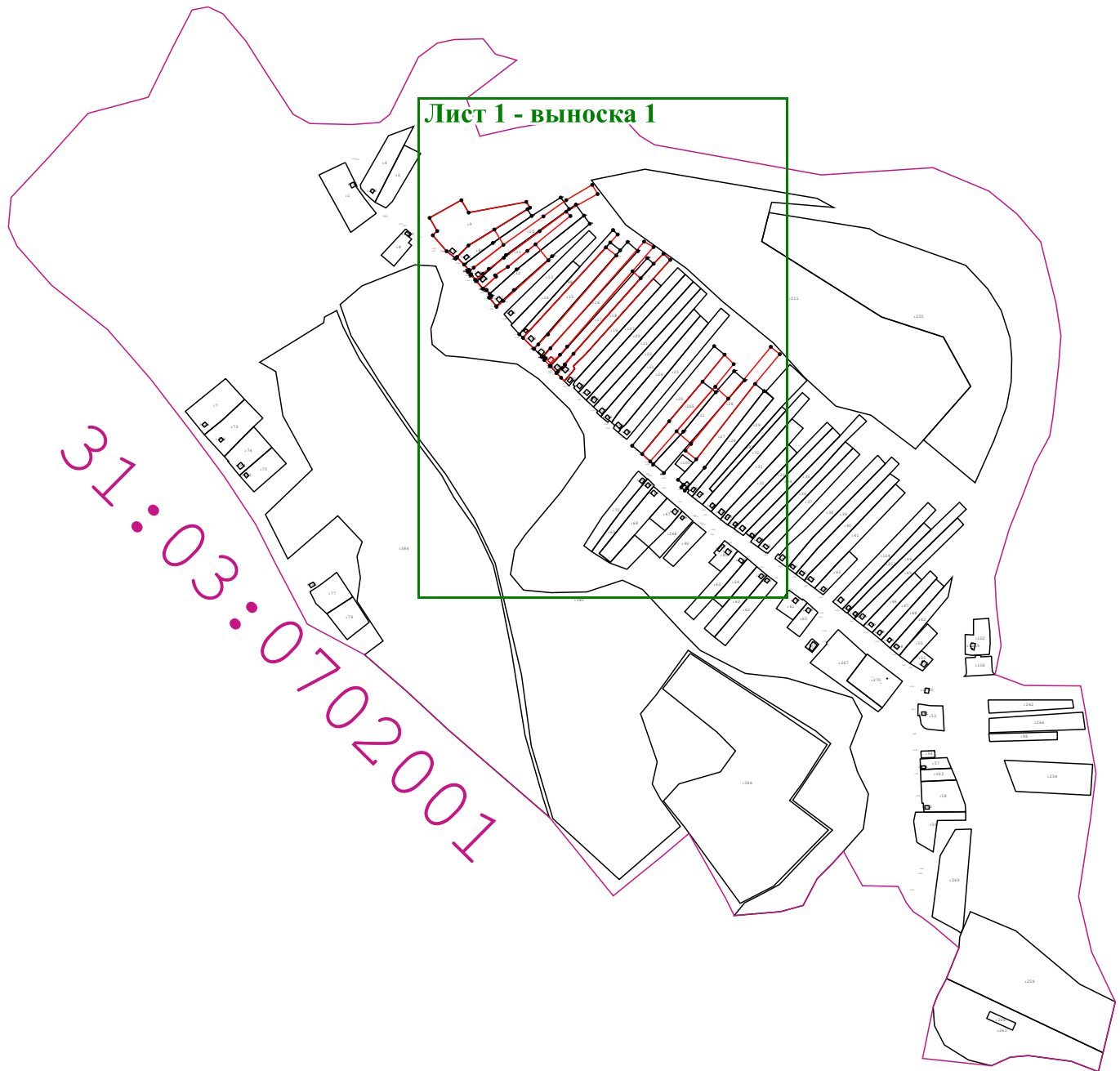
Схема границ земельных участков

Лист 1 - выноска 1



Масштаб 1:3 500

# Схема границ земельных участков



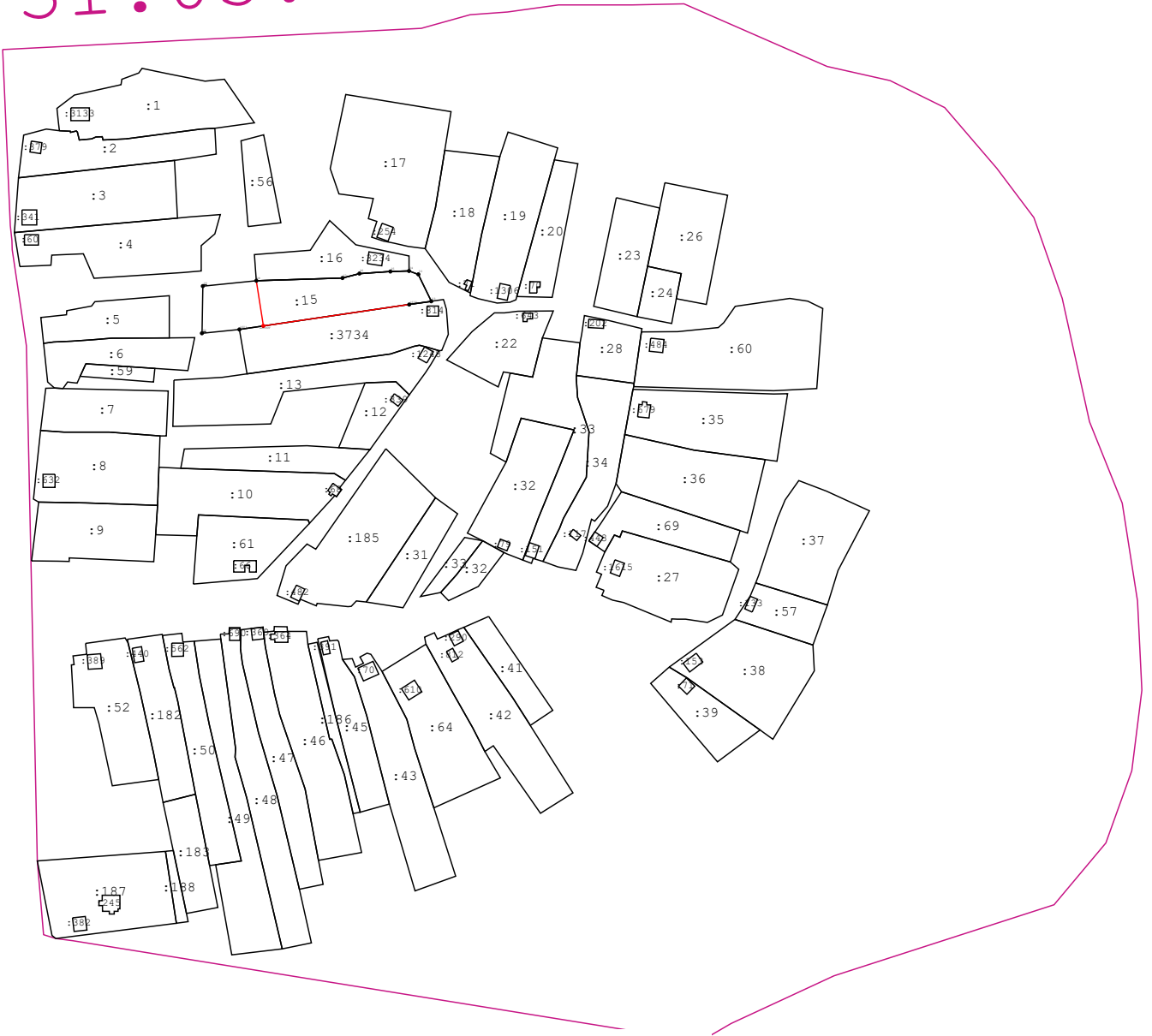
Масштаб 1:11 000

## Условные обозначения:

- - Существующая часть границы, имеющиеся в ГКН сведения о которой достаточны для определения её местоположения
- - Вновь образованная часть границы, сведения о которой достаточны для определения её местоположения
- : 24 - Кадастровый номер земельного участка
- 31:10:1011009 - Обозначение кадастрового квартала
- - Граница кадастрового квартала
- 697 - Прекращающая существование точка
- н701У - Характерная точка границ земельного участка
- 379 - Существующая точка, имеющиеся в ГКН сведения о которой позволяют однозначно определить её местоположение

Схема границ земельных участков

31:03:1603012

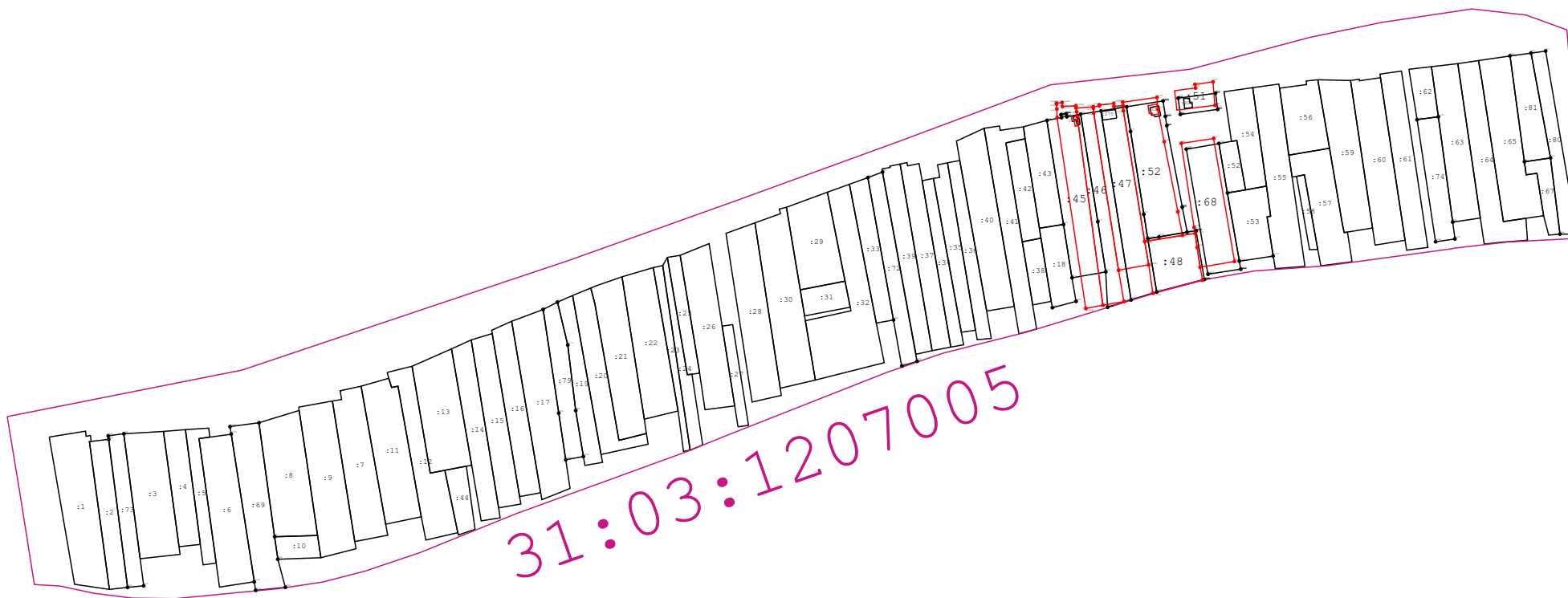


Масштаб 1:4 800

Условные обозначения:

- - Существующая часть границы, имеющиеся в ГКН сведения о которой достаточны для определения её местоположения
- - Вновь образованная часть границы, сведения о которой достаточны для определения её местоположения
- : 24 - Кадастровый номер земельного участка
- 31:10:1011009 - Обозначение кадастрового квартала
- - Граница кадастрового квартала
- 697 - Прекращающая существование точка
- <sub>н701У</sub> - Характерная точка границ земельного участка
- <sub>379</sub> - Существующая точка, имеющиеся в ГКН сведения о которой позволяют однозначно определить её местоположение

## Схема границ земельных участков

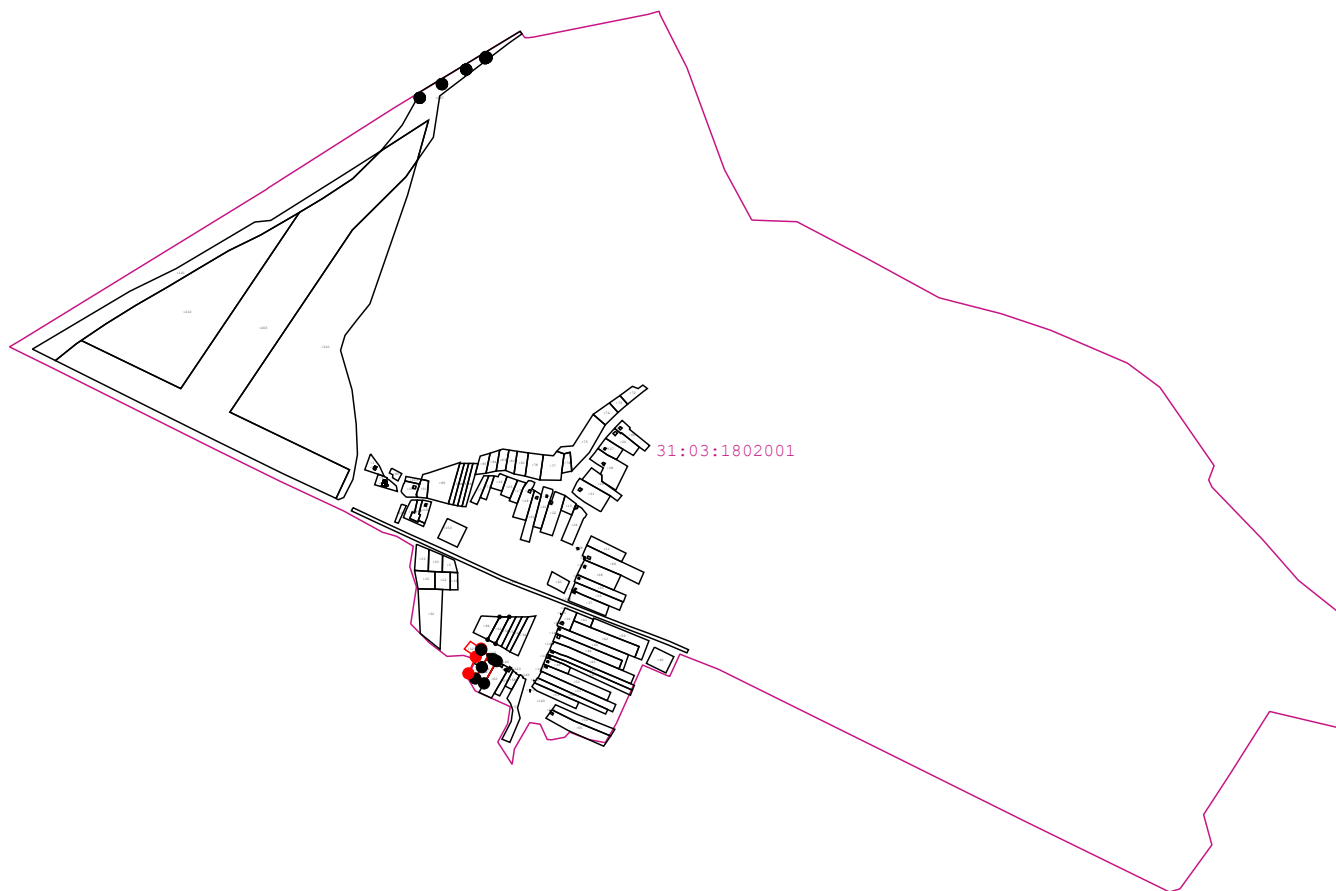


**Масштаб 1:6 000**

**Условные обозначения:**

- |   |   |
|---|---|
| <p>— - Существующая часть границы, имеющиеся в ГКН сведения о которой достаточны для определения её местоположения</p> <p>: 24 - Кадастровый номер земельного участка</p> <p>— - Граница кадастрового квартала</p> <p>Н701У - Характерная точка границ земельного участка</p> | <p>— - Вновь образованная часть границы, сведения о которой достаточны для определения её местоположения</p> <p>- Обозначение кадастрового квартала</p> <p>31:10:1011009</p> <p><u>697</u> - Прекращающая существование точка</p> <p>● 379 - Существующая точка, имеющиеся в ГКН сведения о которой позволяют однозначно определить ее местоположение</p> |
|---|---|

## Схема границ земельных участков



**Масштаб 1:21 000**

**Условные обозначения:**

- |  |  |
|--|--|
| <p>— - Существующая часть границы, имеющиеся в ГКН сведения о которой достаточны для определения её местоположения</p> <p><b>: 24</b> - Кадастровый номер земельного участка</p> <p>— - Граница кадастрового квартала</p> <p>Н701У - Характерная точка границ земельного участка</p> | <p>— - Вновь образованная часть границы, сведения о которой достаточны для определения её местоположения</p> <p>31:10:1011009 - Обозначение кадастрового квартала</p> <p><u>697</u> - Прекращающая существование точка</p> <p>● 379 - Существующая точка, имеющиеся в ГКН сведения о которой позволяют однозначно определить ее местоположение</p> |
|--|--|



# Схема границ земельных участков



Масштаб 1:1 500